

STRATEGIA DE DEZVOLTARE A ORAȘULUI TÂRGU FRUMOS ORIZONT 2021-2027



PRIMĂRIA ORAȘULUI TÂRGU FRUMOS

CUPRINS

LISTA TABELELOR	3
LISTA GRAFICELOR	6
I. METODOLOGIE.....	8
II. ANALIZA PATRIMONIULUI NATURAL	14
2.1 Așezare geografică, frontiere, scurt istoric	14
2.2 Suprafață și populație	16
2.3 Elemente de delimitare și accesibilitate a teritoriului	16
2.4 Relieful	22
2.5 Clima	23
2.6 Rețeaua hidrografică.....	26
2.7 Vegetația și fauna	26
2.8 Solurile	27
III. ANALIZA CADRULUI ECONOMIC	29
3.1 Structura economiei orașului Târgu Frumos.....	32
3.2 Agricultură.....	44
3.3 Turismul	55
3.4 Probleme – dezvoltare economică	61
IV. ANALIZA CADRULUI DEMOGRAFIC	63
4.1 Populația	63
4.2 Forța de muncă	68
V. URBANISM ȘI AMENAJAREA TERITORIULUI	72
5.1 Căi de comunicație.....	72
5.2 Gospodărirea apelor	76
5.3 Canalizare.....	79
5.4 Termoficare.....	80
5.5 Iluminatul public	80
5.6 Alimentarea cu gaze naturale	82
5.7 Gestionarea deșeurilor	83
5.8 Tehnologia informațiilor și comunicațiilor.....	85
5.9 Alte servicii/ facilități publice.....	87

5.10	Nevoi – urbanism, amenajarea teritoriului.....	96
VI.	SISTEMUL DE EDUCAȚIE ȘI ÎNVĂȚĂMÂNT.....	99
6.1	Prezentare generală.....	99
6.2	Învățământul preșcolar.....	99
6.3	Învățământul primar și gimnazial.....	99
6.4	Învățământul liceal și profesional.....	101
6.5	Activități extrașcolare.....	104
6.6	Proiecte desfășurate/ în desfășurare.....	106
6.7	Nevoi educație – învățământ.....	107
VII.	CULTURĂ ȘI SPORT.....	108
7.1	Cultură.....	108
7.2	Sport.....	112
7.3	Nevoi cultură – sport.....	114
VIII.	SĂNĂTATE.....	115
8.1	Situația actuală din domeniul sanitar.....	115
8.2	Nevoi – sănătate.....	117
IX.	ASISTENȚĂ SOCIALĂ.....	118
9.1	Situația actuală a serviciilor de asistență socială.....	118
9.2	Proiecte în faza de implementare – asistență socială.....	120
9.3	Nevoi identificate privind domeniul asistenței sociale.....	121
X.	PROTECȚIA ȘI CONSERVAREA MEDIULUI NATURAL.....	123
10.1	Calitatea aerului.....	123
10.2	Calitatea apei.....	126
10.3	Utilizarea terenurilor.....	127
10.4	Managementul deșeurilor.....	128
10.5	Riscuri de mediu.....	131
XI.	PROBLEME URGENTE ȘI PRIORITĂȚI DE DEZVOLTARE.....	133
XI.	ORAȘUL TÂRGU FRUMOS ÎN CONTEXT INTERNAȚIONAL, NAȚIONAL, REGIONAL ȘI JUDEȚEAN ..	145
a.	Cadrul strategic general.....	145
b.	Context internațional –cadrul strategic la nivel european– Agenda 2030 O.N.U.	145
c.	Context național –cadru strategic la nivel național –Strategia Națională pentru Dezvoltare Durabilă a României – Orizont 2030.....	148

d.	Context regional –cadru strategic la nivel regional –Strategia de Dezvoltare Regională Nord-Est 2021-2027	151
e.	Context județean–Strategia de Dezvoltare a Județului Iași 2014-2020.....	158
f.	Contextul relațiilor transfrontaliere.....	161
XII.	ANALIZA SWOT PE DOMENII.....	163
XIII.	VIZIUNE DE DEZVOLTARE; OBIECTIVE; MĂSURI ȘI DIRECȚII DE ACȚIUNE.....	168

LISTA TABELELOR

Tabel 1.	Structura pe zone – Târgu Frumos	9
Tabel 2.	Date generale	16
Tabel 3.	Date generale	16
Tabel 4.	Distanțe rutiere.....	19
Tabel 5.	Distribuția vegetației naturale.....	27
Tabel 6.	Puncte tari, puncte slabe – cadru natural	28
Tabel 7.	Firme reprezentative - construcții.....	29
Tabel 8.	Firme reprezentative - comerț.....	30
Tabel 9.	Firme reprezentative – industria prelucrătoare	30
Tabel 10.	Firme reprezentative – activități recreative	31
Tabel 11.	Firme reprezentative – hoteluri și restaurante	31
Tabel 12.	Firme reprezentative – informații și comunicații	31
Tabel 13.	Firme reprezentative agricultură.....	31
Tabel 14.	Repartizarea agenților economici după forma de organizare juridică.....	32
Tabel 15.	Repartizarea agenților economici după tipul de activitate (2019).....	32
Tabel 16.	Repartizarea agenților economici după domeniul de activitate (2019).....	36
Tabel 17.	Cifra de afaceri și nr. de angajați pe domenii de activitate	37
Tabel 18.	Agenți economici după originea capitalului	40
Tabel 19.	Agenți economici după nr. angajați.....	40
Tabel 20.	Top agenți economici după cifra de afaceri (2019)	40
Tabel 21.	Top agenți economici după nr. de angajați (2019).....	42
Tabel 22.	Structura fondului funciar după modul de utilizare al terenului (2014)	44

Tabel 23. Structura fondului funciar agricol (2020) – Târgu Frumos	46
Tabel 24. Dotarea cu tehnică agricolă – orașul Târgu Frumos – 2020 (buc.).....	46
Tabel 25. Construcții agricole – orașul Târgu Frumos – 2020 (mp suprafață construită)	47
Tabel 26. Evoluția producției ramurii agricole – jud. Iași	47
Tabel 27. Suprafețe cultivate pe tipuri de culturi – jud. Iași	48
Tabel 28. Suprafețe cultivate pe tipuri de culturi- an agricol 2019-2020 – Târgu Frumos	49
Tabel 29. Productivitatea/ha pe tipuri de culturi – jud. Iași.....	50
Tabel 30. Producția agricolă pe tipuri de culturi – jud. Iași.....	51
Tabel 31. Suprafața ocupată de vii pe rod și producția de struguri – jud. Iași.....	52
Tabel 32. Suprafața ocupată de vii pe rod și livezi - an agricol 2019-2020 – Târgu Frumos	52
Tabel 33. Producția de fructe – jud. Iași.....	53
Tabel 34. Efectivele de animale – jud. Iași	53
Tabel 35. Producția animală – jud. Iași.....	54
Tabel 36. Efectivele de animale – Târgu Frumos.....	54
Tabel 37. Situația unităților de cazare.....	61
Tabel 38. Puncte tari, puncte slabe dezvoltare economică și turism.....	62
Tabel 39. Populația după domiciliu	63
Tabel 40. Structura pe sexe a populației (2020).....	64
Tabel 41. Structura populației pe grupe de vârstă și sex – Târgu Frumos (2020).....	64
Tabel 42. Structura populației pe grupe de vârstă (2020)	65
Tabel 43. Mișcarea naturală a populației – Târgu Frumos.....	67
Tabel 44. Mișcarea naturală a populației (nivel național și județean)	68
Tabel 45. Migrația populației (Târgu Frumos).....	68
Tabel 46. Numărul mediu de salariați	69
Tabel 47. Salariați întreprinderi active pe domenii de activitate	69
Tabel 48. Numărul mediu de șomeri (Târgu Frumos)	70
Tabel 49. Ponderea șomerilor din totalul resurselor de muncă.....	70
Tabel 50. Puncte tari, puncte slabe – populație și forță de muncă.....	71
Tabel 51. Căi de comunicație	72
Tabel 52. Alimentarea cu apă potabilă.....	77
Tabel 53. Rețeaua de canalizare.....	79
Tabel 54. Alimentarea cu gaze naturale	82
Tabel 55. Infraționalitate	87

Tabel 56. Fondul locativ - Târgu Frumos	94
Tabel 57. Fondul locativ nou – Târgu Frumos	94
Tabel 58. Puncte tari, puncte slabe - urbanism.....	97
Tabel 59. Parametri instituții de învățământ preșcolar	99
Tabel 60. Personal didactic – învățământ preșcolar	99
Tabel 61. Parametri instituții de învățământ primar și gimnazial	100
Tabel 62. Cadre didactice învățământ primar și gimnazial	100
Tabel 63. Absolvenți învățământ primar și gimnazial	100
Tabel 64. Parametri instituții de învățământ liceal și profesional.....	101
Tabel 65. Cadre didactice învățământ liceal.....	101
Tabel 66. Absolvenți învățământ liceal	102
Tabel 67. Dotări învățământ.....	102
Tabel 68. Puncte tari, puncte slabe – educație și învățământ	107
Tabel 69. Monumente istorice	108
Tabel 70. Infrastructura bibliotecilor locale	109
Tabel 71. Puncte tari, puncte slabe – cultură și sport.....	114
Tabel 72. Personal medical.....	115
Tabel 73. Puncte tari, puncte slabe - sănătate	117
Tabel 74. Beneficiari servicii sociale	119
Tabel 75. Puncte tari, puncte slabe – asistență socială.....	123
Tabel 76. Evoluția cantității de deșeuri generate – județul Iași	129
Tabel 77. Macheta colectare deșeuri municipale (2019) – Târgu Frumos.....	130
Tabel 78. Puncte tari, puncte slabe - mediu.....	132
Tabel 79. Categoriile de probleme urgente	133
Tabel 80. Probleme Z 295.....	136
Tabel 81. Probleme Z 296.....	136
Tabel 82. Probleme Z 297.....	137
Tabel 83. Probleme Z 298.....	137
Tabel 84. Probleme Z 299.....	138
Tabel 85. Probleme Z 300.....	139
Tabel 86. Probleme Z 301.....	139
Tabel 87. Probleme Z 302.....	140
Tabel 88. Localități care au impresionat	141

Tabel 89. Aspecte care au impresionat în alte localități	142
Tabel 90. Proiecte prioritare	144
Tabel 91. Obiective de dezvoltare durabilă – Agenda 2030.....	147
Tabel 92. Priorități, obiective, măsuri – Regiunea NE 2021-2027.....	152
Tabel 93. Obiective, măsuri, direcții de acțiune – județul Iași	160

LISTA GRAFICELOR

Figura 1. Structura populației ocupate pe principalele ramuri ale economiei naționale (%)– județul Iași	29
Figura 2. Repartizarea agenților economici după tipul de activitate 2019 (%)	36
Figura 3. Contribuția agenților economici pe domenii de activitate la cifra de afaceri locală 2019 (%)	39
Figura 4. Nr. mediu de angajați pe domenii de activitate, nivel local, 2019 (%)	39
Figura 5. Acoperirea cu servicii comerciale, restaurante și alte servicii de alimentație.....	43
Figura 6. Ușurința accesului la un centru comercial – diferențieri zonale	43
Figura 7. Ponderea terenului agricol – nivel local.....	45
Figura 8. Structura fondului funciar după modul de utilizare al terenului – nivel local (%).....	45
Figura 9. Structura pe sexe a populației orașului Târgu Frumos (1 ian. 2020)	64
Figura 10. Piramida vârstelor (orașul Târgu Frumos -1 ian. 2020)	66
Figura 11. Structura etnică a populației	67
Figura 12. Infrastructura rutieră/ pietonală a orașului.....	73
Figura 13. Modul în care sunt întreținute drumurile – diferențieri zonale	74
Figura 14 . Existența spațiilor de parcare– diferențieri zonale.....	74
Figura 15. Rețeaua de transport.....	75
Figura 16. Ușurința de acces la rețeaua de transport în comun – diferențieri zonale	76
Figura 17. Modul de funcționare a rețelei de distribuție a apei – diferențieri zonale	78
Figura 18. Prețul apei pe mc– diferențieri zonale.....	78
Figura 19. Modul de funcționare a rețelei de canalizare– diferențieri zonale	80
Figura 20. Iluminatul public– diferențieri zonale.....	81
Figura 21. Modul de funcționare a rețelei electrice– diferențieri zonale.....	81
Figura 22. Modul de funcționare a rețelei de aprovizionare cu gaz– diferențieri zonale	82
Figura 23. Presiunea gazului în rețea– diferențieri zonale	83

Figura 24. Curățenia.....	84
Figura 25. Serviciile de salubritate – diferențieri zonale	85
Figura 26. Accesul la servicii de internet/ cablu – diferențieri zonale.....	86
Figura 27. Prețul utilităților.....	86
Figura 28. Siguranța publică	87
Figura 29. Siguranța publică – diferențieri zonale.....	88
Figura 30. Facilitatea accesului la instituțiile publice – diferențieri zonale.....	89
Figura 31. Parcuri, spații verzi, locuri de joacă	90
Figura 32. Facilitatea accesului la locuri de joacă amenajate – diferențieri zonale	91
Figura 33. Facilitatea accesului la parcuri și grădini publice – diferențieri zonale	92
Figura 34. Gradul de verde – diferențieri zonale.....	92
Figura 35. Existența spațiilor deschise – diferențieri zonale	93
Figura 36. Clădiri din oraș	95
Figura 37. Estetica de ansamblu a clădirilor și spațiilor – diferențieri zonale	96
Figura 38. Servicii de educație	103
Figura 39. Ușurința accesului la o școală de calitate – diferențieri zonale.....	103
Figura 40. Servicii și viață culturală.....	110
Figura 41. Ușurința accesului la instituții culturale – diferențieri zonale	111
Figura 42. Ușurința accesului la instituții religioase– diferențieri zonale.....	111
Figura 43 Servicii și activitate sportivă.....	113
Figura 44. Ușurința accesului la facilități sportive– diferențieri zonale.....	113
Figura 45. Servicii medicale	116
Figura 46. Ușurința accesului la facilități medicale – diferențieri zonale	117
Figura 47. Categoriile de copii asistați social (2017).....	119
Figura 48. Aspecte socio-economice	120
Figura 49. Calitatea aerului – diferențieri zonale	125
Figura 50. Liniștea – diferențieri zonale.....	125
Figura 51. Cartograma celor 14 bazine hidrografice de pe teritoriul județului Iași.....	126
Figura 52. Calitatea apei din rețeaua publică – diferențieri zonale.....	127
Figura 53. Compoziția procentuală medie a deșeurilor menajere – județul Iași – mediul urban	129
Figura 54. Organigrama Zone cu risc potențial la inundații.....	132
Figura 55. Evaluarea per ansamblu a zonelor de reședință.....	141
Figura 56. Poziționarea orașului Târgu Frumos în raport cu axele de dezvoltare la nivelul județului	159

I. METODOLOGIE

Primăria orașului Târgu Frumos se află în etapa de fundamentare a strategiei de atragere a investitorilor și a accesării de fonduri europene disponibile în perioada 2021 - 2027.

Pentru elaborarea unor idei de proiecte bine fondate și pliabile pe resursele locale, este necesară realizarea unui profil detaliat. Prin acest profil detaliat se urmărește identificarea nevoilor și problemelor la nivel local și a potențialelor zone de investiții.

Metodologia a presupus parcurgerea următoarelor etape:

- Etapa 1 – Stabilirea listei de indicatori care să evidențieze caracteristicile relevante ale orașului Târgu Frumos;
- Etapa 2 – Culegerea datelor secundare ("de birou");
- Etapa 3 – Culegerea datelor primare – sondaj pe bază de chestionar;
- Etapa 4 – Analiza SWOT pe domenii, din perspectiva obținerii de investiții pentru orașul Târgu Frumos;
- Etapa 5 – Mese rotunde cu "factorii cheie" din orașul Târgu Frumos, pe domenii de activitate (dezvoltarea economică, sănătate și asistență socială, învățământ și cultură, urbanism și protecția mediului) – dezvoltare idei de proiecte;
- Etapa 6 – Elaborarea draftului de strategie și validarea datelor;
- Etapa 7 – Elaborarea strategiei finale – profil de prezentare (analiză date primare + secundare, viziune de dezvoltare; obiective; direcții de acțiune).

Culegere date secundare

Analiza secundară a avut în vederea studierii resurselor orașului Târgu Frumos. Astfel, au fost analizate următoarele arii de cercetare:

- Patrimoniul natural;
- Cadrul economic;
- Cadrul demografic;
- Urbanismul;
- Sistemul de educație și învățământ;
- Cultură și sport;
- Sistemul de sănătate și asistență socială;
- Protecția și conservarea mediului natural și construit;
- Analiza contextului european, național și regional.

Temele majore de cercetare atinse prin intermediul anchetei au fost:

- Conținutul de imagine al orașului Târgu Frumos (curățenie, nivel de poluare, infrastructura rutieră/pietonală, spații verzi, viața culturală și divertisment, sport, servicii de sănătate și educație, siguranță publică, aspecte sociale, utilități publice, urbanism);
- Probleme urgente de rezolvat la nivel de oraș;

- Alte orașe care au impresionat prin performanța administrației publice locale și aspectele care au impresionat în mod deosebit;
- Funcționalitatea și conținutul de imagine al zonelor de reședință din cadrul orașului Târgu Frumos (ușurința accesului la facilități de transport, comerciale, educaționale, sanitare, culturale, religioase, sportive, servicii publice; aspecte legate de mediu și urbanism la nivel zonal);
- Probleme urgente de rezolvat la nivel zonal;
- Prioritizarea proiectelor privind dezvoltarea viitoare a orașului.

Metodologia a presupus o cercetare descriptivă – anchetă pe bază de chestionar, aplicat la domiciliu pe un eșantion de 448 gospodării. Analiza zonală a datelor colectate a utilizat repartizarea pe zone din tabelul alăturat, urmând structura pe secții de votare.

Tabel 1. Structura pe zone – Târgu Frumos

NR ZONA (secție votare)	LOCUITORI	CCA FAMILII	STRADA	NUMERE
295	1666	505	Strada Ștefan cel Mare și Sfint (Strada 11 Iunie) (D)	numere impare nr. 23 -25# nr. - bl. A1,bl. B1,bl. C1,bl. C2,bl. C3,bl. D1,bl. D2# nr. 1# nr. 9#
			Strada Garabet Ibrăileanu (Strada 6 Martie) (D)	nr. 4#
			Strada Cronicar Ion Neculce (Strada Cartier Nou) (D)	nr. 7# nr. 21#
			Strada Cronicar Ion Neculce (Strada Cartier Nou)	integral#
			Strada Garabet Ibrăileanu (Strada 6 Martie)	integral#
			Strada Ion Creangă (Strada Nicolae Mohănescu)	integral#
			Strada Livezii	integral#
			Strada Mihail Sadoveanu	integral#
			Strada Ion Creangă (Strada Nicolae Mohănescu) (D)	integral#
			Strada Petru Poni	toate numerele din intervalul nr. 1 -5# nr. 7 - 31#
			Aleea Petru Rareș	integral#
			Strada Petru Rareș	nr. - bl. 16,bl. 101,bl. 102,bl. 103#
			Strada Serelor	integral#
			Strada Ștefan cel Mare și Sfânt (Strada Ștefan cel Mare și Sfânt)	integral#
296	897	272	Strada George Coșbuc (Strada Gârlița)	integral#
			Strada Petru Rareș	nr. - bl. 17,bl. 18,bl. 22,bl. 23,bl. 24,bl. 25,bl. 26,bl. 27#
297	1380	418	Strada 1 Mai	nr. - de la ap. 8 pana la ap.8,bl. 2,bl. 12,bl. Q2,bl. V2,bl. 1Mai,bl. 1 MAI,bl. 12APT#
			Strada 7 Noiembrie (D)	nr. - bl. Q1,bl. V1#
			Strada Cuza Vodă (Strada Fierari)	nr. - bl. 47#
			Strada Dr. Borș (Fundătura Spitalului)	integral#
				nr. - bl. 1,bl. 12,bl. 13,bl. 14,bl. 15,bl. 33,bl. 34,bl. 35,bl. 47,bl. ET,bl. TN,bl. 50Bis# nr. 1#
			Strada Ecaterina Teodoroiu	nr. 12# nr. 34# nr. 35#
			Strada Petru Rareș	nr. - bl. Q1,bl. Q2,bl. V1,bl. V2#

298	1163	352	Strada 7 Noiembrie (D)	nr. - bl. 16,bl. A1,bl. A3,bl. C2,bl. C3,bl. G2,bl. G1-1,bl. G1-2#
			Strada Petru Rareș	nr. - bl. 19,bl. 20,bl. 21,bl. 28,bl. 29,bl. A1,bl. A3,bl. C1,bl. C2,bl. C3,bl. C4,bl. E1,bl. E2,bl. G1,bl. G2,bl. G-2,bl. G1-1,bl. G1-2#
			Strada Petru Rareș (D)	nr. - bl. G2#
299	1562	473	Strada 1 Decembrie 1918 (Strada S. M. T.)	integral#
			Strada Bujori	integral#
			Strada Câmpului (Strada Cîmpului)	integral#
			Strada Casa de Apă	integral#
			Strada Constantin Erbiceanu (Strada Tineretului)	integral#
			Șoseaua Cucuteni	integral#
			Strada Dumbrava	integral#
			Strada George Topîrceanu (Strada Filimon Sîrbu) (D)	nr. 3#
			Strada George Topîrceanu (Strada George Topîrceanu)	integral#
			Strada George Topîrceanu (Strada Filimon Sîrbu) (D)	integral#
			Strada Grigore Trancu-Iași (Strada Stadion)	integral#
			Strada Mihail Kogălniceanu	integral#
			Strada Mușatini	integral#
			Strada Nouă	integral#
			Strada Ogorului	integral#
			Strada Otilia Cazimir (Strada Olga Bancic)	integral#
			Strada Petru Poni	nr. - bl. SMA,bl. 1 SMA,bl. Bl.SMA# nr. 6#
			Strada Petru Rareș	toate numerele din intervalul nr. 62 -130#
			Strada Pictor Nicolae Grigorescu	integral#
			Strada Plăieșilor	integral#
			Strada Plugari	integral#
			Strada Teilor	integral#
			Strada Vasile Alecsandri	integral#
			Strada Voluntari	integral#
300	1549	469	Strada Bogdan Vodă (Strada 23 August)	integral#
			Strada Cartierul Jora	numere impare nr. 1 -43# nr. 53 -55# numere pare nr. 2 -44# nr. 70# nr. 74# nr. 77# nr. 82#
			Strada Cloșca	integral#
			Fundătura Crișan	integral#
			Strada Crișan	integral#
			Strada Cuza Vodă (Strada Fierari)	nr. - bl. 48,bl. 49# nr. - bl. 5,bl. 6,bl. 50,bl. 51,bl. 50B,bl. 51A,bl. 51B# nr. 3# nr. 20# nr. 6 B# nr. 51 B#
			Strada Ecaterina Teodoroiu	integral#
			Strada Gospodari	integral#
			Strada Horia	integral#
			Strada Mihail Eminescu	integral#
			Strada Pictor Theodor Neculuță	integral#
			Strada Tudor Vladimirescu	integral#

			Strada Vulpii	integral#
			Strada Zorilor	integral#
301	1918	581	Strada Maicuța (Strada 16 Februarie) (D)	nr. 7#
			Strada Brăești	integral#
			Șoseaua Brăiești	integral#
			Șoseaua Buznea (Strada Ilie Pintilie)	integral#
			Fundătura Cuza Vodă	integral#
				numere impare nr. 81 -171# numere pare nr. 100 -164# toate numerele din intervalul nr. 172 -251# nr. - bl. 40,bl. 41,bl. 43,bl. 76,bl. 77,bl. 76A#
			Strada Cuza Vodă (Strada Fierari)	integral#
			Strada Eternității	integral#
			Strada Grădinarilor (Strada Vasile Roaită)	integral#
			Șoseaua Buznea (Strada Ilie Pintilie) (D)	nr. 39#
			Strada Justiției	integral#
			Strada Măicuța (Strada 16 Februarie)	integral#
			Strada Nicolae Bălcescu	integral#
			Strada Nucărie	integral#
			Strada Panduri	integral#
			Strada Pieptănari	integral#
			Strada Primăverii	integral#
			Strada Prof. Mihai Costăchescu (Strada Proletari)	integral#
			Strada Râpei (Strada Rîpei)	integral#
			Strada Unirii	integral#
			Strada Grădinarilor (Strada Vasile Roaită) (D)	nr. 2#
302	1515	459	Fundacul 22 Decembrie 1989	integral#
			Strada 22 Decembrie 1989 (Strada 30 Decembrie)	integral#
			Strada 22 Decembrie 1989 (Strada 30 Decembrie) (D)	integral#
			Strada 7 Noiembrie (D)	toate numerele din intervalul nr. 4 -32#
			Strada Adâncata (Strada Adâncata)	integral#
			Strada Aurel Vlaicu	integral#
			Strada Crinilor	integral#
			Strada Crizantemelor	integral#
				numere impare nr. 1 -79# numere pare nr. 2 -98# nr. - bl. 7,bl. 8,bl. 9,bl. 14,bl. 36,bl. 37,bl. 38,bl. 39,bl. 44,bl. IAS,bl. 1IAS,bl. 1 IAS,bl. 11IAS,bl. 14APT,bl. 14 APT#
			Strada Cuza Vodă (Strada Fierari)	integral#
			Strada Garoafelor	integral#
			Strada Izvor	integral#
			Strada Lalelelor	integral#
			Strada Lunca Bahluț	integral#
			Strada Narciselor	integral#
				toate numerele din intervalul nr. 1 -61# nr. - bl. 8,bl. 9#
			Strada Petru Rareș	integral#
			Strada Trandafirilor	integral#

În scopul fundamentării și finalizării strategiei de dezvoltare a orașului Târgu Frumos au fost organizate 4 mese rotunde.

Scopul acestor mese rotunde a constat în generarea unor idei de proiecte, ce vor duce la dezvoltarea și creșterea competitivității economice a orașului, la îmbunătățirea serviciilor și infrastructurii existente.

Domeniile supuse analizei experților în domeniu au fost:

- M1 - Dezvoltare economică – discuții cu actori din cadrul mediului de afaceri local;
- M2 – Activitatea societății civile la nivel local – discuții cu membri ai ONG-urilor, asociațiilor active la nivel local;
- M3 – Urbanism și mediu, activitatea serviciilor și direcțiilor publice - discuții cu reprezentanții instituțiilor publice/ direcții etc din subordinea Primăriei.
- M4 – Educație, sănătate, cultură, sport – discuții cu reprezentanți importanți ai acestor domenii la nivel local;

În tabelul de mai jos sunt prezentate tematicile abordate în cadrul acestor discuții, precum și participanții:

M1 – Tematică masă rotundă – DEZVOLTARE ECONOMICĂ

Tematică generală: identificarea/generarea de idei de proiecte mari de dezvoltare ce vor duce la creșterea competitivității economice a orașului Târgu Frumos.

Teme de interes: industrie, comerț, agricultură.

S-a avut în vedere:

- Identificarea stadiului actual al economiei din oraș - ce se întâmplă la momentul actual în oraș din punct de vedere economic;
- Identificarea elementelor/afacerilor ce alcătuiesc în prezent economia orașului Târgu Frumos;
- Identificarea ramurilor economice/afacerilor ce generează cel mai mare venit pentru orașul Târgu Frumos și care sunt principalii angajatori la nivel local;
- Principalele necesități de dezvoltare și conturarea unor idei de dezvoltare a sectoarelor economice importante;
- Identificarea de noi sectoare economice ce ar putea genera venituri pentru orașul Târgu Frumos.

Persoane invitate:

- Oameni de afaceri din domeniul industriei textile;
- Oameni de afaceri din domeniul industriei mobilei;
- Oameni de afaceri din domeniul alimentației publice;
- Oameni de afaceri din domeniul comerțului;
- Oameni de afaceri din domeniul industriei alimentare;
- Oameni de afaceri din alte ramuri ale economiei cu potențial de dezvoltare în zonă.

M2 – Tematică masă rotundă – ACTIVITATEA SOCIETĂȚII CIVILE

Tematică generală: identificarea/generarea de idei de proiecte mari de dezvoltare care pot fi implementate cu suportul mediului asociativ.

Teme de interes: infrastructură, urbanism, educație, sănătate, asistență socială, cultură.

S-a avut în vedere:

- Identificarea principalelor necesități de dezvoltare la nivel local;
- Modalități și domenii prezente și posibile modalități și domenii viitoare de implicare a mediului asociativ;
- Identificarea de resurse disponibile și necesare pentru viitoare proiecte de dezvoltare.

Persoane invitate:

- Reprezentanți ai parohiilor locale;
- Reprezentanți din domeniul topografie/ cadastru;
- Reprezentanți ai mediului asociativ local.

M3 – Tematică masă rotundă – URBANISM ȘI MEDIU, ACTIVITATEA SERVICIILOR ȘI DIRECȚIILOR PUBLICE

Tematică generală: identificarea/generarea de idei de proiecte mari de dezvoltare ce vor duce la îmbunătățirea calității vieții locuitorilor orașului Târgu Frumos.

Teme de interes: asistență socială, sănătate, educație, cultură și sport, infrastructură rutieră și utilitară, urbanism, mediu, servicii de stare civilă

S-a avut în vedere:

- Plasarea direcțiilor de dezvoltare la nivel local în context județean, regional, național și european;
- Identificarea principalelor necesități de dezvoltare din domeniile serviciilor publice, domeniul urbanistic/ edilitar, infrastructură;
- Identificarea de resurse disponibile și posibile surse de finanțare.

Persoane invitate:

- Reprezentanți ai serviciilor și direcțiilor publice din subordinea autorității publice locale;
- Membri ai Consiliului Local Târgu Frumos.

M4 – Tematică masă rotundă – EDUCAȚIE, SĂNĂTATE, CULTURĂ, SPORT

Tematică generală: identificarea/generarea de idei de proiecte mari de dezvoltare ce vor duce la dezvoltarea sistemelor de învățământ și sănătate din Târgu Frumos și la creșterea calității vieții culturale și a competitivității din punct de vedere sportiv.

Teme de interes: educație, sănătate, asistență socială, cultură, sport.

S-a avut în vedere:

- Identificarea principalelor necesități de dezvoltare din domeniile învățământului, sănătății, formării profesionale, asistenței sociale și integrării sociale, cultură, sport;
- Conturarea unor idei de modernizare a instituțiilor de învățământ;
- Conturarea unor idei de modernizare a instituțiilor sanitare;

- *Identificarea de resurse disponibile, posibile colaborări și surse de finanțare.*

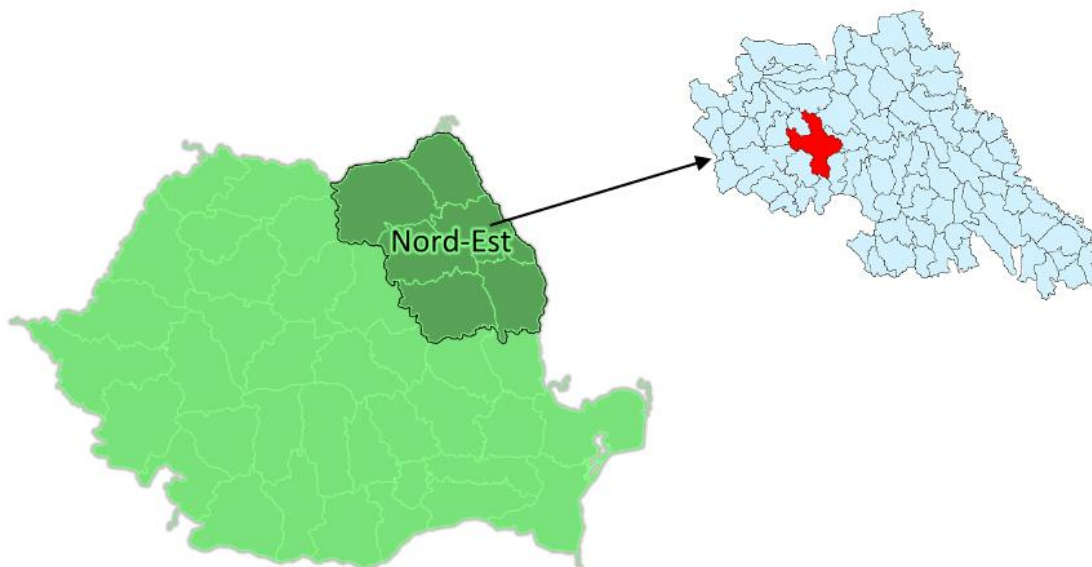
Persoane invitate:

- Directori și reprezentanți ai grădinițelor, școlilor și liceelor locale;
- Reprezentanți ai sistemului de sănătate (Spitalul "Sfântu Ioan" – Târgu Frumos);
- Reprezentanți ai serviciilor sociale.

II. ANALIZA PATRIMONIULUI NATURAL

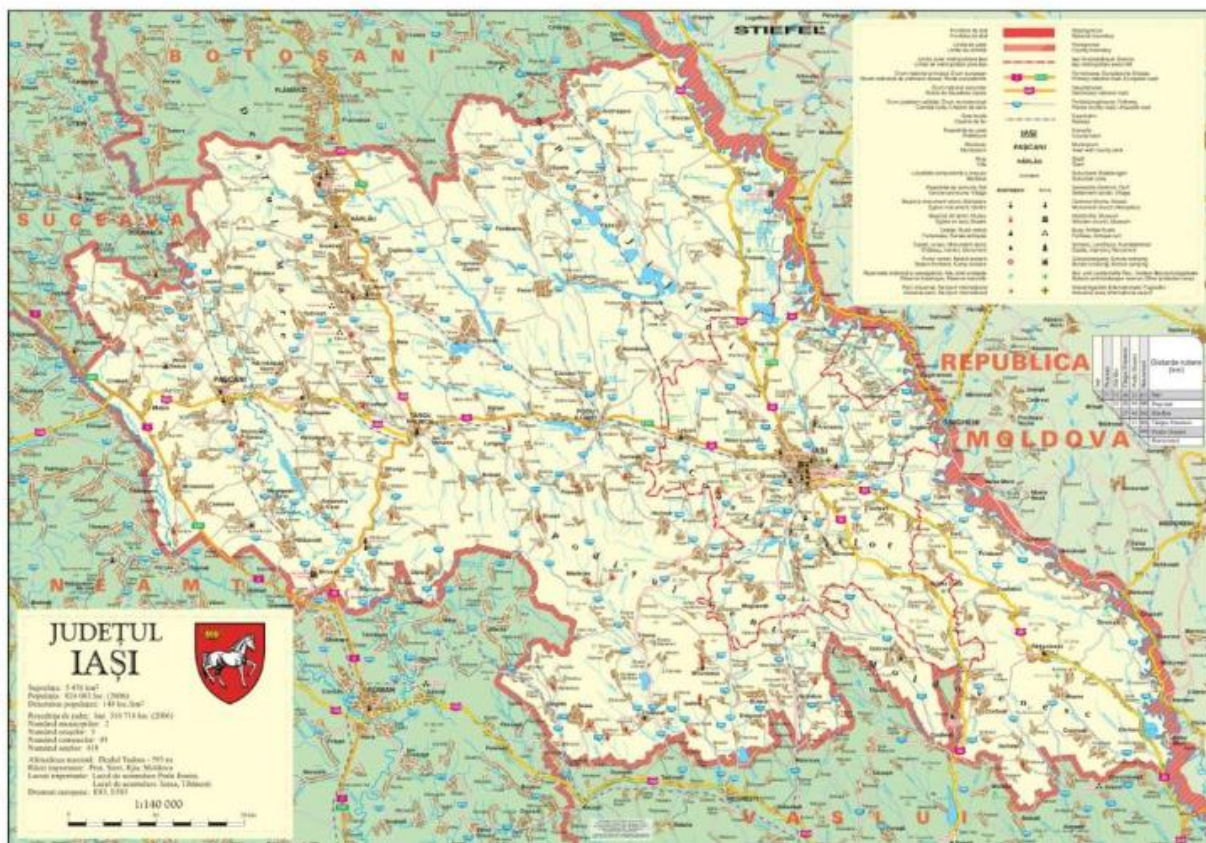
2.1 Așezare geografică, frontiere, scurt istoric

Orașul Târgu Frumos este unul dintre cele 5 orașe aparținând județului Iași. Acesta este localizat în nord-vestul județului Iași, la contactul dintre Câmpia Moldovei, Podișul Sucevei și Podișul Central Moldovenesc, aparținând regiunii de dezvoltare Nord–Est.



Județul Iași face parte din Regiunea de dezvoltare Nord–Est împreună cu alte 5 județe: Bacău, Botoșani, Neamț, Suceava și Vaslui. Județul Iași este situat în regiunea Moldova, în partea de nord-est a României și se învecinează la nord cu județul Botoșani, la nord-vest cu județul Suceava, la vest cu județul Neamț, la sud cu județul Vaslui și la est cu Republica Moldova (Raionul Ungheni).

Județul are o suprafață de 5.476 km² și se întinde pe câmpia dintre râul Siret și râul Prut, în partea de sud ocupă dealurile Podișului Central Moldovenesc, iar partea de nord este ocupată de Câmpia Moldovei. În partea de vest, județul este traversat de Culoarul Siretului și de fragmente ale Podișului Fălticeniilor.



Teritoriul orașului Târgu Frumos și arealul înconjurător a fost locuit încă din Neolitic, după cum atestă descoperirile arheologice (Cucuteni – mileniile V-IV î.H.). Locul unde a apărut și evoluat vatra orașului nu este întâmplător, așezarea fiind situată într-un sit cu largă deschidere spre câmpie, la contactul dintre zone cu caracteristici geografice și economice diferite și complementare, unde circulația era pretutindeni activă de-a lungul rutelor transhumante ce legau Carpații Orientali de valea Prutului și unde se polariza o bogată viață economică bazată pe schimbul de produse, încă din perioada medievală.

Prima atestare documentară a orașului Târgu Frumos a fost datată cu 5 octombrie 1448, într-un act emis de Petru Voievod (Petru al II-lea). După această primă mențiune, Târgu Frumos reapare în documentele vremii relativ târziu (1763), în hrisovul de repopulare, unde însă se precizează că „acest târg este (unul) din cele mai vechi orașe” ale Țării Moldovei (N. Iorga).

Înainte de Regulamentul Organic (1831-1832), orașul a fost reședința ținutului Cârliștura din Principatul Moldovei. La adoptarea Regulamentului Organic, acest ținut a fost desființat și divizat între județele Iași și Roman, Târgu Frumos fiind inclus în județul Iași.

După al doilea război mondial, în 1950, orașul a devenit reședința raionului Târgu Frumos din regiunea Iași, dar în 1956 acest raion a fost desființat, orașul trecând la raionul Pașcani din aceeași regiune. La reforma administrativă din 1968, orașul a fost transferat județului Iași, reînființat.

2.2 Suprafață și populație

Orașul Târgu Frumos reprezintă 0,45% din suprafața totală a județului Iași, având o suprafață de 24,46 km² sau 2446 ha. Populația orașului se află în ușoară scădere în ultimii ani, atingând 14353 de locuitori în 2019.

Tabel 2. Date generale

Populația	Orașul Târgu Frumos	Județul Iași
Total	14353	956216
Masculin	7152	478957
Feminin	7201	477259

Populația după domiciliu la 1 iulie – sursa: INSSE, prelucrarea consultantului

Tabel 3. Date generale

Nume	Suprafața (km ²)	Densitatea (loc/km ²)
Târgu Frumos	24,46	587

Surse: INSSE, Direcția Județeană de Statistică, prelucrarea consultantului

2.3 Elemente de delimitare și accesibilitate a teritoriului

Orașul este înconjurat de următoarele comune: Cucuteni, Strunga, Brăești, Bălțați, Ion Neculce, Costești și Balș.

Analiza elementelor de delimitare și accesibilitate ale teritoriului evidențiază următoarele caracteristici ale orașului Târgu Frumos:

➤ **Referințe cardinale:**

- în partea central –estică a regiunii de dezvoltare Nord –Est;
- în partea de Nord –Vest a județului Iași.

➤ **Vecini – localitățile:**

- Prigoreni (3,9 km E);
- Războieni (3,8 km, E);
- Ion Neculce (3 km, E-SE);
- Buznea (2 km, S);
- Gănești(4,9 km, S-SE);
- Strunga (6,5 km, SV);
- Dădești (3,1 km, V-NV);
- Gura Văii (5,8 km, V-SV).

➤ **Coordonate geografice**

- meridianul 2700'47'' longitudine estică;
- paralela 47012'35'' latitudine nordică.

➤ **Orașe apropiate:**

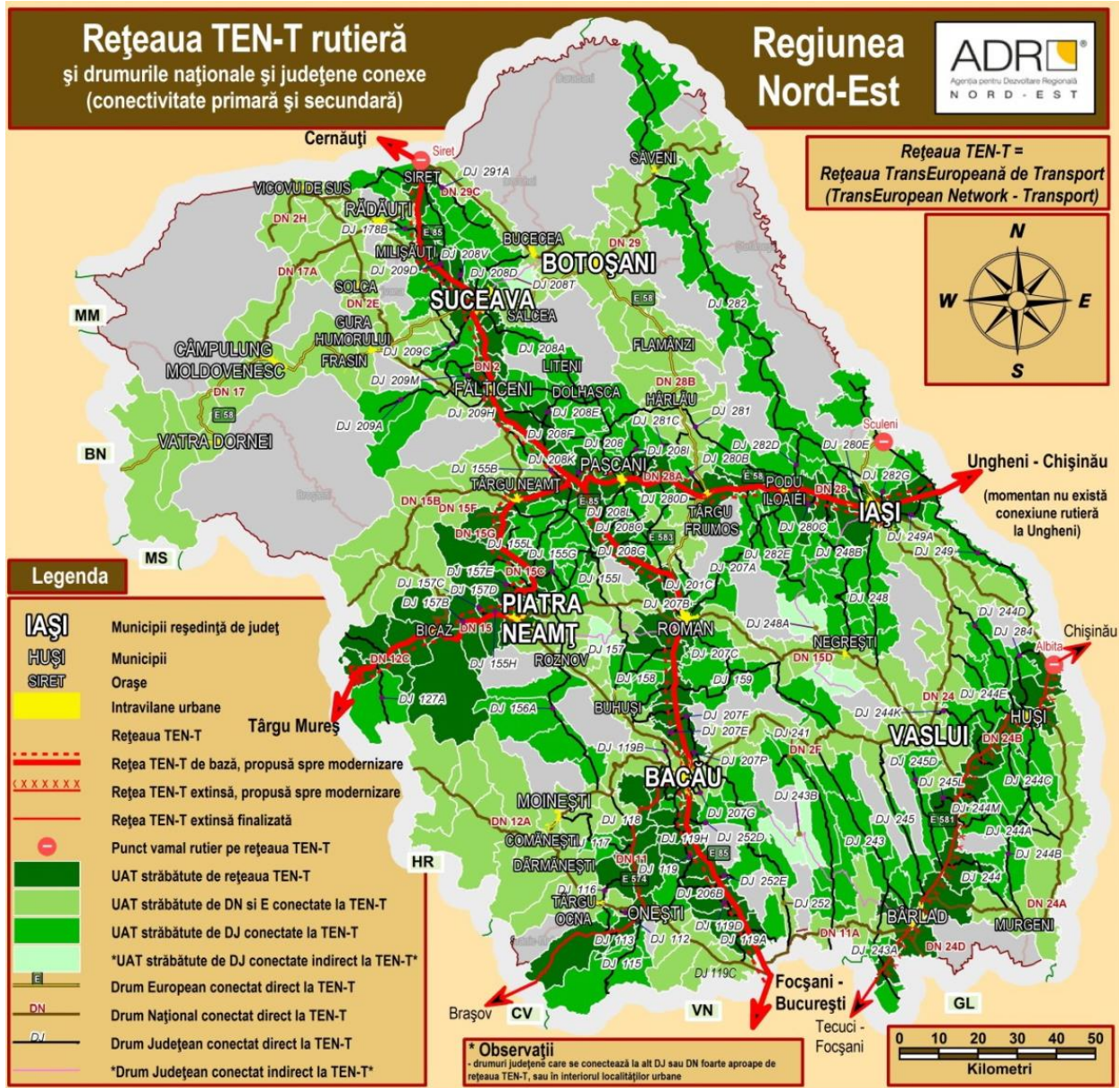
- Municipiul Iași – Est;
- Municipiul Pașcani – Nord;
- Orașul Hârlău – Nord;
- Orașul Podul Iloaiei – Est;
- Municipiul Roman – Sud;
- Municipiul Bacău – Sud;
- Municipiul Piatra Neamț – Sud-Vest;
- Municipiul Botoșani – Nord.

➤ **Rețeaua TEN-T în regiunea Nord-Est**

Stabilirea rețelei trans-europene de transport (TEN-T) a urmărit crearea unei infrastructuri necesare funcționării optime a pieței interne comunitare, în strânsă legătură cu realizarea obiectivelor strategiei Europa 2020 privind creșterea economică. Asigurând coeziunea teritorială și socială, politica rețelelor trans-europene sprijină dreptul fundamental al fiecărui cetățean al Uniunii Europene de a circula liber în spațiul comunitar.

➤ **Transport rutier**

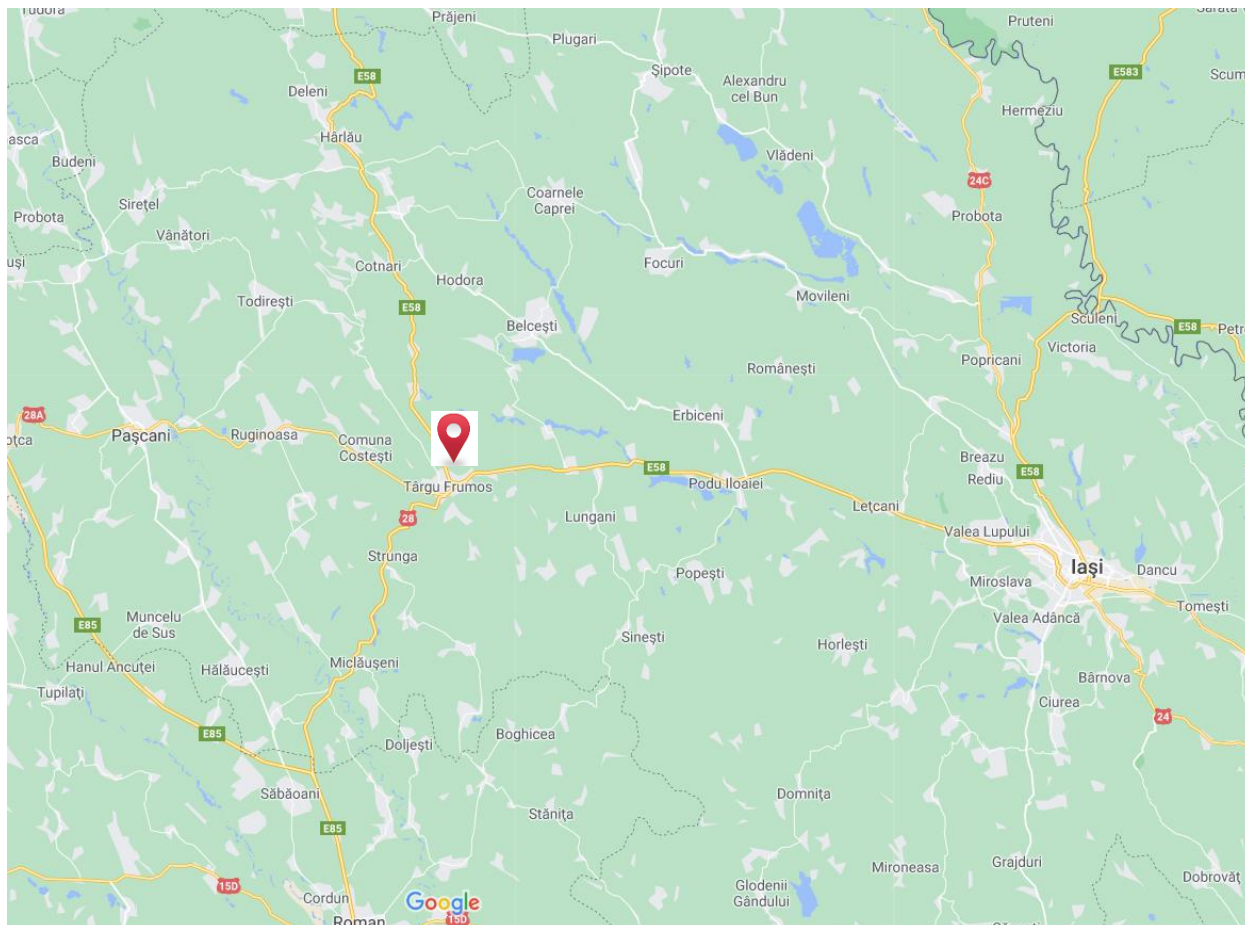
Rețeaua TEN-T de bază traversează regiunea Nord-Est atât de la nord la sud, cât și de la vest la est prin partea mediană, asigurând, pe de o parte, conexiunea capitalei București cu Ucraina prin nordul regiunii (traversând municipiile Bacău, Roman, Fălticeni, Suceava și ajungând la punctul de trecere a frontierei Siret), cât și conexiunea cu vestul țării (Timișoara, Cluj, Târgu Mureș) a părții de est (Piatra Neamț, Iași) a Regiunii Nord-Est și apoi cu Republica Moldova (cu punct de trecere a frontierei pe rețeaua de bază – Ungheni).



Sursa: ADR Nord-Est

Accesul rutier în orașul Târgu Frumos este realizat prin intermediul drumurilor naționale și europene, acesta fiind un "nod rutier", situat pe axa vest-est a rețelei TEN-T.

- E 58/ DN 28B, care face legătura între municipiile Botoșani și Iași și continuă spre Republica Moldova prin vama Sculeni; sectorul Târgu Frumos-Botoșani fiind în curs de modernizare;
- DN 28A înspre Pașcani/ legătură cu E55 către nord- principala arteră rutieră regională;
- DN 28/ legătură cu E583/E85 către sud înspre Roman.



Distanțele de la orașul Târgu Frumos până la principalele orașe din apropiere sunt prezentate în tabelul 3.

Tabel 4. Distanțe rutiere

Distanța (km)	Iași	Pașcani	Hârlău	Podu Iloaiei	Roman	Botoșani	Bacău	Piatra Neamț
Târgu Frumos	47,5	26,7	28,4	20,6	39,2	76,1	80	82,7

Sursă: prelucrarea consultantului

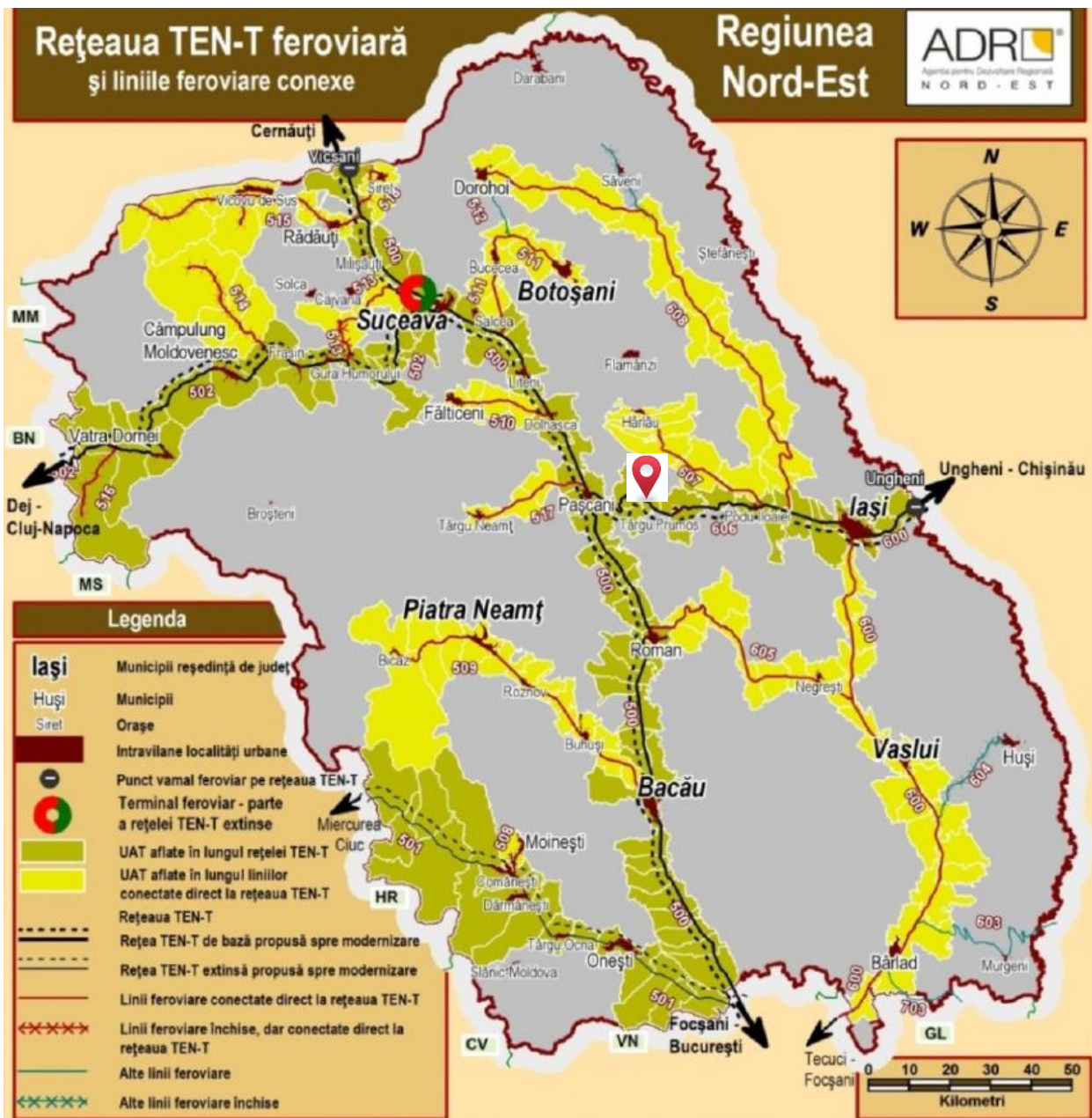
Cel mai apropiat oraș de Târgu Frumos, din aria județului Iași este orașul Podul Iloaiei, situat la doar 20,6 km. În ceea ce privește orașele din afara județului, cel mai apropiat este orașul Roman, situat la 39,2 km.

➤ **Transport feroviar**

Analizând rețeaua feroviara din regiune, se observa ca majoritatea liniilor funcționale se conectează direct la rețeaua TEN-T feroviara. Punctele de trecere a frontierei pentru rețeaua feroviara de baza sunt pentru Ucraina – Vicșani, iar pentru Republica Moldova – Cristești Jijia (Ungheni).

STRATEGIA DE DEZVOLTARE A ORĂȘULUI TÂRGU FRUMOS

Orașul Târgu Frumos este conectat la transportul feroviar prin intermediul gării Târgu Frumos. Gara Târgu Frumos este un punct important de legătură între orașul Iași și Pașcani, situat pe magistrala feroviară 606, orașul Pașcani fiind principalul nod feroviar al județului prin poziționarea sa pe axa de comunicații nord-sud între Suceava (și de aici spre vestul țării) și capitală și către est, spre Iași și Republica Moldova.



Sursa: ADR Nord-Est.

➤ *Transport aerian*

Cel mai apropiat punct de trafic aerian de orașul Târgu Frumos este Aeroportul Internațional Iași, localizat la aproximativ 60 km.



Aeroportul Iași este format din trei terminale. Vechiul terminal, redenumit T1, este folosit ocazional pentru curse charter și speciale, în timp ce terminalul T2 procesează zborurile interne.

Terminalul T3, care a înlocuit din punct de vedere operativ terminalul T1, este destinat în principal zborurilor externe și are o capacitate de procesare de 320 de pasageri pe oră.

Comaniile aeriene ce operează pe Aeroportul Iași sunt:

- Tarom, cu zboruri directe către București, Timișoara și sezonier – Constanța;
- Austrian Airlines cu zbor direct către Viena (VIE);
- Wizz Air ce zboară către : Barcelona, Bari, Beauvais, Bergamo, Billund (Danemarca), Birmingham (din 24 octombrie 2020), Bologna, Catania, Charleroi-Bruxelles, Dortmund, Eindhoven, Larnaca, Liverpool, Londra-Luton, Roma-Fiumicino, Tel Aviv-Ben Gurion, Veneția-Treviso, Torino, Verona;
- Blue Air, cu zboruri către București, Paris (BVA), Bruxelles, Köln-Bonn, Londra-Luton, München, Torino;

Charter Sezonier: Antalya, Heraklion;

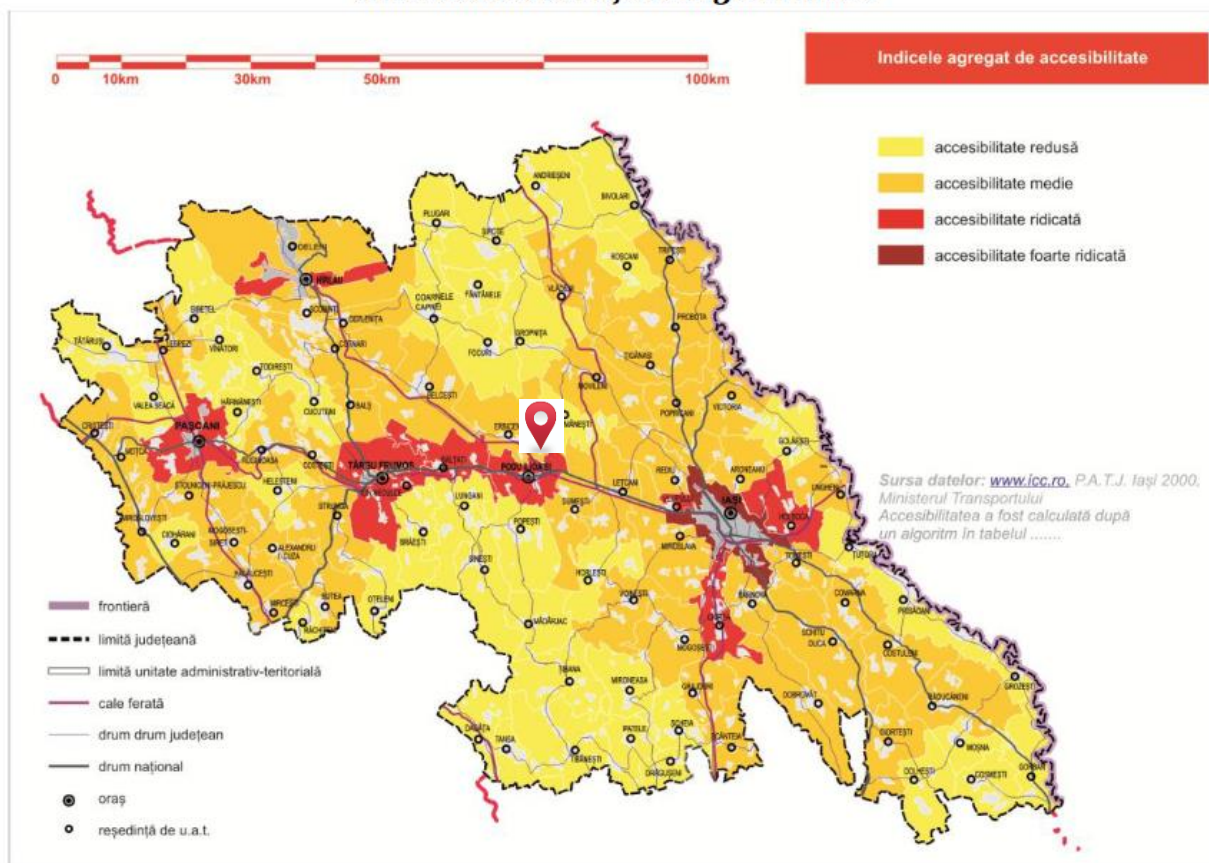
- Corendon Airlines cu chartere sezoniere către Antalya (Turcia) și Heraklion (Grecia);
- Air Bucharest cu chartere sezoniere către Antalya (Turcia).

Aria de captare a Aeroportului Iași cuprinde județul Iași și județele învecinate (Bacău, Botoșani, Neamț, Suceava, și Vaslui), precum și Republica Moldova, deoarece un număr mare de locuitori au cetățenie română și utilizează Aeroportul Iași.

➤ **Puncte de trafic vamal**

Cel mai apropiat punct de trecere vamală este cel cu Republica Moldova, de la Sculeni. Distanța de la Târgu Frumos până la graniță este de aproximativ 69 km. Un alt punct vamal internațional important este cel de la Siret, Suceava, ce leagă România de Ucraina. Distanța de la Târgu Frumos, până la vama Siret este de aproximativ 135,5 km.

Accesibilitate orașul Târgu Frumos



2.4 Relieful

Teritoriul județului Iași se integrează întru totul ansamblului Podișului Moldovei, relieful fiind unul deluros. Se evidențiază două trepte mari de relief :

- una înaltă, sub formă de masive deluroase și platouri, ușor înclinate spre sud-est, cu altitudini medii de 300-350 m în vest și sud;
- una joasă, cu aspect de câmpie colinară și altitudini medii de 100-150 m în nord și nord-est.



Orașul Târgu Frumos este așezat în partea nord-estică a Podișului Moldovei, pe valea râului Bahluiet, în subunitatea Câmpia Moldovei, unitate de câmpie colinară, situat aproape de limita cu zona deluroasă mai înaltă a Podișului Sucevei. Relieful orașului are o înălțime de 125 m, cu pante fără urcușuri și coborâșuri obositoare, oferind spații întinse și adecvate pentru agricultură.

2.5 Clima

Spațiul geografic al județului Iași, respectiv al orașului Târgu Frumos se înscrie în sectorul de climă temperat-continentală de tranziție, caracterizat prin veri uscate și călduroase și ierni friguroase. Podișul Moldovei, pe al cărui teritoriu se întinde și orașul Târgu Frumos, se încadrează în climatul temperat al dealurilor cu altitudine medie.

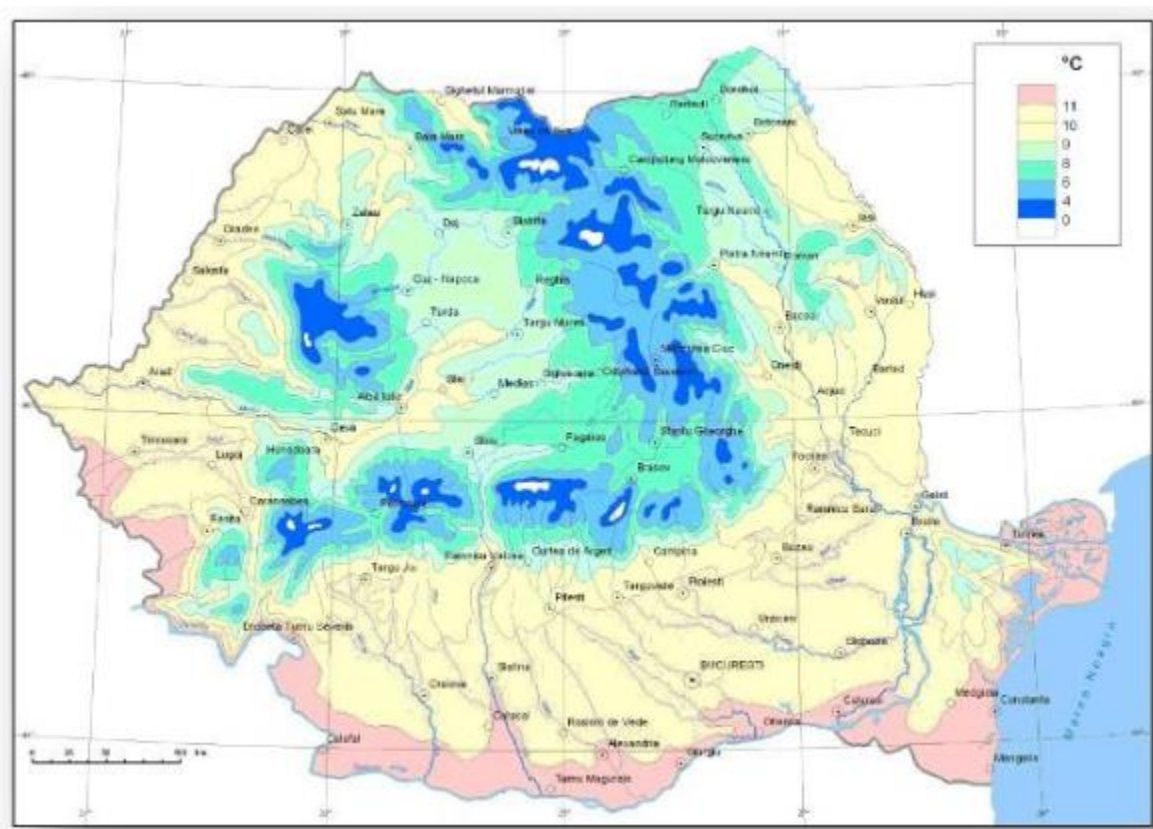
➤ **Factorii care influențează climatul** sunt:

- largă deschidere a regiunii către N, E și S ce facilitează o circulație activă a maselor de aer din aceste direcții (din E –mase continentale, ierni reci și uscate ce dau temperaturi joase, viscole, geruri, veri calde și uscate; din S –mase de aer calde, umede sau uscate, care accentuează fenomenele de secetă sau provoacă în S desprimăvăări sau precipitații la începutul iernii; din N –mase baltice, polare, reci și umede);

- desfășurarea Carpaților Orientali constituie o barieră în calea maselor de aer vestice, oceanice, care coboară de pe aceștia mai uscate, uneori creând efecte de feon;
- amplitudinea reliefului podișului de circa 600 m și structura orohidrografică (culoare de văi largi, încadrate de interfluvii pe podiș) impun diferențieri topo climatice;
- desfășurarea podișului pe mai mult de 20° de latitudine se reflectă în variația cantității de radiație globală, urmare a unei duratei diferite a strălucirii soarelui.

➤ **Temperatura**

Clima este una moderat-continentală, cu o temperatură medie anuală de 8-10°C. Influențele vestice și sudice explică prezența unor toamne mai lungi și călduroase, a unor zile de iarnă mai blânde și a unor primăveri mai timpurii comparativ cu climatul continental din estul extrem european. În general iernile sunt însă reci, cu zăpadă abundentă și însoțite uneori de viscole.



Temperatura medie lunară cea mai scăzută se înregistrează în luna ianuarie, cu o valoare medie de – 30°C. Vara este foarte cald, în luna iulie temperatura medie este cam de 23°C, uneori atinge însă maxime de 35-40°C. În ceea ce privește înghețul, data medie a apariției primului îngheț se situează la 1 noiembrie, iar a ultimului la 3 aprilie, durata medie fiind de 90-100 zile.

În schimb, vara se înregistrează în medie, anual, circa 46 zile tropicale, cu temperaturi maxime de peste 30°C.

➤ **Vânturile**

În general, zona beneficiază de o circulație normală a maselor de aer, deosebit de favorabilă menținerii unei atmosfere relativ stabile. Vânturile dominante, resimțite în toate anotimpurile sunt:

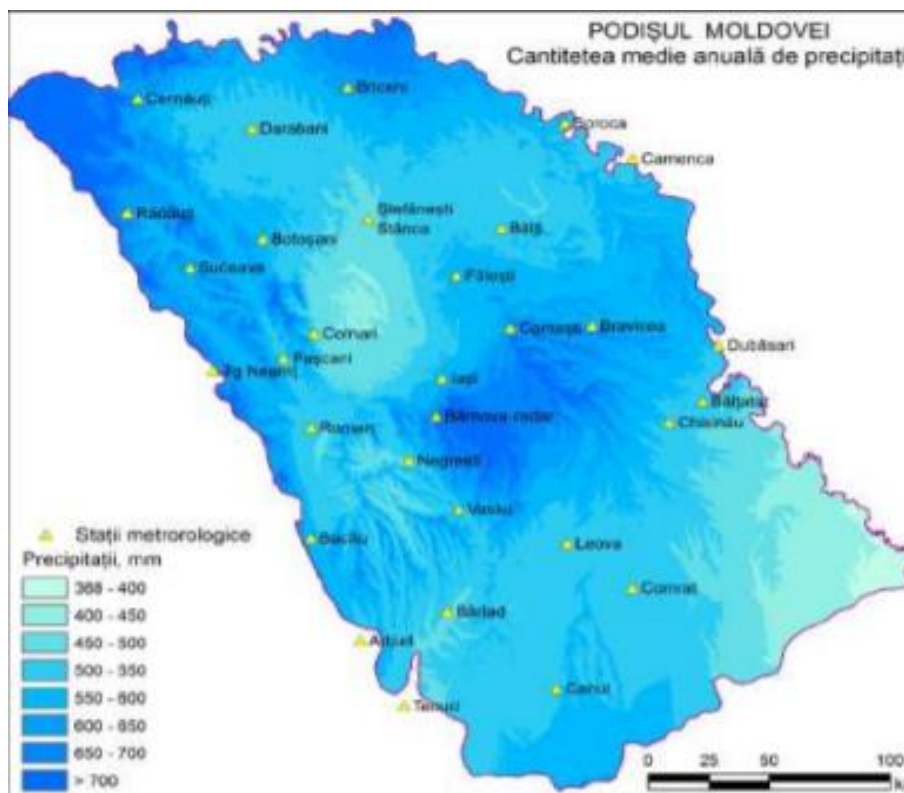
- cele de est (21,2%);
- cele din vest (16,3%);
- cele de nord-est (14,2%);
- cele de sud-vest (11,2%).

În ceea ce privește viteza vânturilor, cele mai mari valori se înregistrează în cazul vânturilor de nord-est (2,4m/s), urmate de cele din est și vest (2,3m/s). Numărul zilelor cu vânt puternic (peste 16m/s) este în medie de 14 pe an. Spațiul urban construit joacă un rol de diminuare a efectelor vântului și la generarea unui microclimat mai calm și cu temperaturi ușor mai ridicate.

➤ **Precipitațiile**

Precipitațiile medii anuale pentru Câmpia Moldovei sunt scăzute, situându-se la valori medii cuprinse între 400–500 mm.

Situat către zona de contact cu Podișul Sucevei, orașul Târgu frumos înregistrează precipitații de cca 585 mm pe an, cu cantități mai ridicate vara, uneori cu caracter de aversă. Cele mai mari cantități medii lunare se înregistrează în luna iunie (circa 85mm), iar cele mai scăzute în martie (15mm).



În medie, pe teritoriul județului Iași, cad precipitații în 117 zile/an.

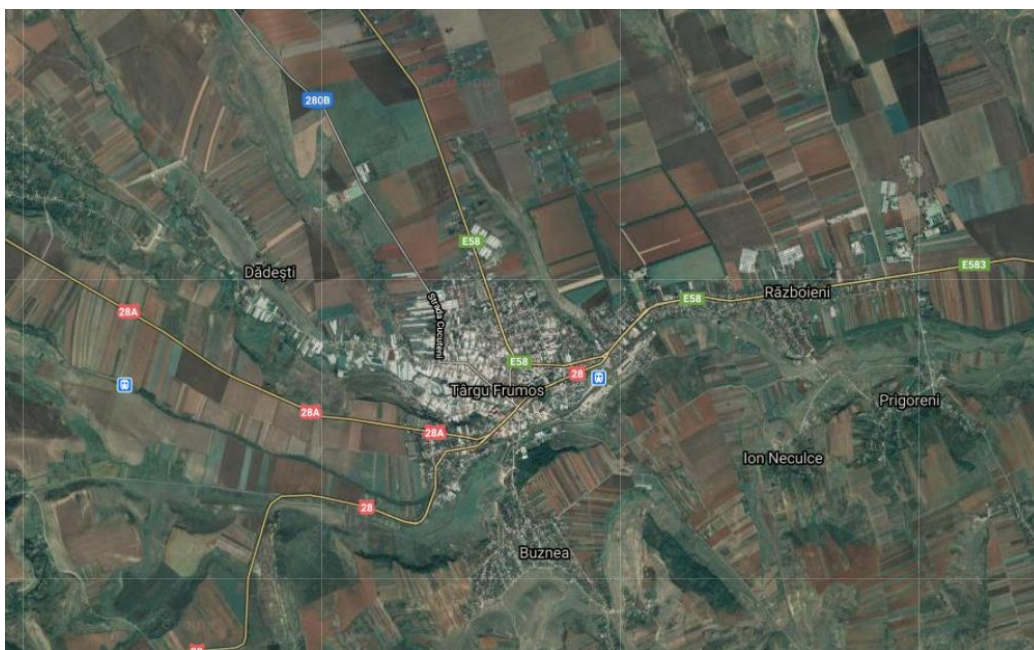
2.6 Rețeaua hidrografică

Teritoriul județului Iași și inclusiv al orașului Târgu Frumos se caracterizează, sub aspect hidrologic, printr-o zonă centrală deficitară, încadrată spre vest și est de sectoarele străbătute de râurile Moldova, Siret și Prut. Orașul Târgu Frumos este traversat, aproximativ central, de cursul de apă Bahluiet, prin partea vestică de cursurile de apă Rediu și Cucuteni, iar la limita de est de cursul de apă Adâncata. Pe teritoriul localității nu există amenajări piscicole (iazuri) sau amenajări hidrotehnice cu rol de apărare (lacuri de acumulare, baraje).

2.7 Vegetația și fauna

➤ Vegetația

În județul Iași, vegetația naturală este specifică silvo-stepei, caracterizată prin ierburi scunde și arbuști intercalate cu pâlcuri de pădure de foioase. Vegetația naturală alternează cu zonele extinse de suprafețe cultivate sau antropizate, pe interfluviile deluroase mai înalte instalându-se și pajiști cu caracter secundar. Aria înconjurătoare a orașului Târgu Frumos se încadrează în caracteristicile medii județene descrise mai sus.



Pe teritoriul orașului, principalele formațiuni vegetale reprezentate de păduri și pajiști, acoperă 20,08% din suprafața localității. Repartizarea suprafețelor, la nivel de localitate este prezentată în tabelul de mai jos:

Tabel 5. Distribuția vegetației naturale

Oraș	Suprafața totală (ha)	Pajiști		Pădure
		Pășuni	Fânețe	
Târgu Frumos	2446	396	7	3

Sursa: Direcția Județeană de Statistică, prelucrarea consultantului

➤ Fauna

Fauna locală nu este una foarte bogată. Speciile întâlnite sunt: vulpea, iepurele, rozătoare (popândăul, hârciogul), păsări (mierla, cucul, pupăza, ciocănitorea etc.).

➤ Rezervații naturale

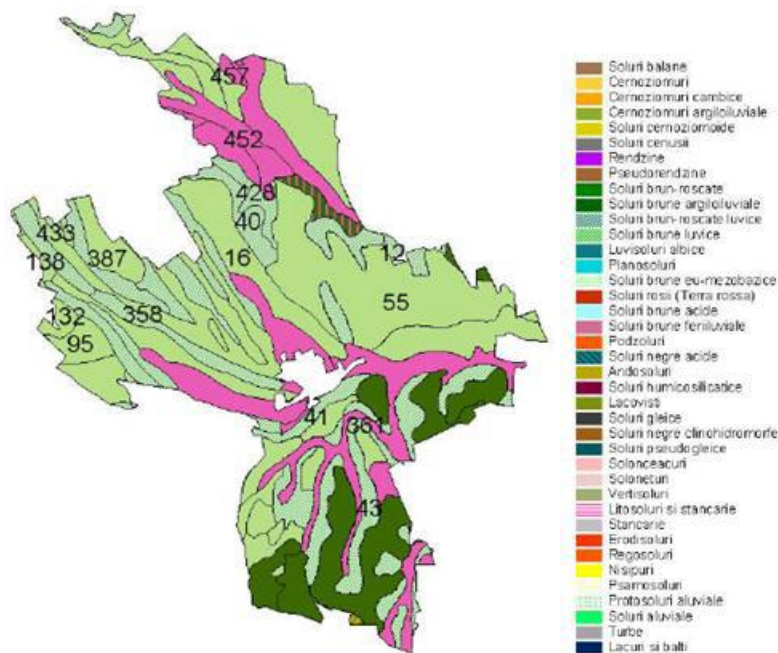
Pe teritoriul județului Iași sunt situate aproximativ 25 rezervații naturale, forestiere, floristice, acvatice, paleontologice. Deși pe teritoriul orașului Târgu Frumos, nu se găsește nici o rezervație naturală, în imediata apropiere (Lețcani) este situată rezervația floristică Fânețele seculare Valea lui David.

2.8 Solurile

Din prospecțiunile efectuate până în prezent la nivel de județ a rezultat că potențialul de exploatare a resurselor solului nu este unul foarte ridicat. Cu toate acestea există unele zăcăminte exploatabile cum ar fi: argile, silite și luturi, nisipuri, pietrișuri, calcare, gresii și nămoluri. Argilele, siltitele și luturile se regăsesc și pe teritoriul orașului Târgu Frumos (la est de linia Târgu Frumos –Hârlău) – cea mai mare acumulare a acestora găsindu-se în Basarabianul inferior, până sub calcarul oolitic de Repedea, în jumătatea estică a județului. Cea mai importantă exploatare a acestor resurse este la Tomești – Vlădiceni (1-ha).

Bogăția solului din județul Iași este dată și de existența a peste 381 mii ha teren agricol (reprezentând 69,6% din suprafața totală a fondului funciar județean), din care: 67,2% teren arabil, 27,9% pășuni și fânețe, 3,1% vii și pepiniere viticole, 1,8% livezi și pepiniere pomicele.

Restul suprafețelor fondului funciar județean este acoperit de păduri și alte terenuri cu vegetație forestieră, ape și bălți, construcții, căi de comunicații și terenuri degradate.



Categoriile predominante de soluri în arealul orașului Târgu Frumos sunt solurile brune (lucive și feriiluviale, soluri prielnice pentru agricultură.

La nivelul localității, terenul agricol însumează 1.705 ha, din care: 74,60% teren arabil, 23,81 pășuni și fânețe, 1,17% vii și pepiniere viticole, iar 0,55% livezi.

Tabel 6. Puncte tari, puncte slabe – cadru natural

CADRUL NATURAL

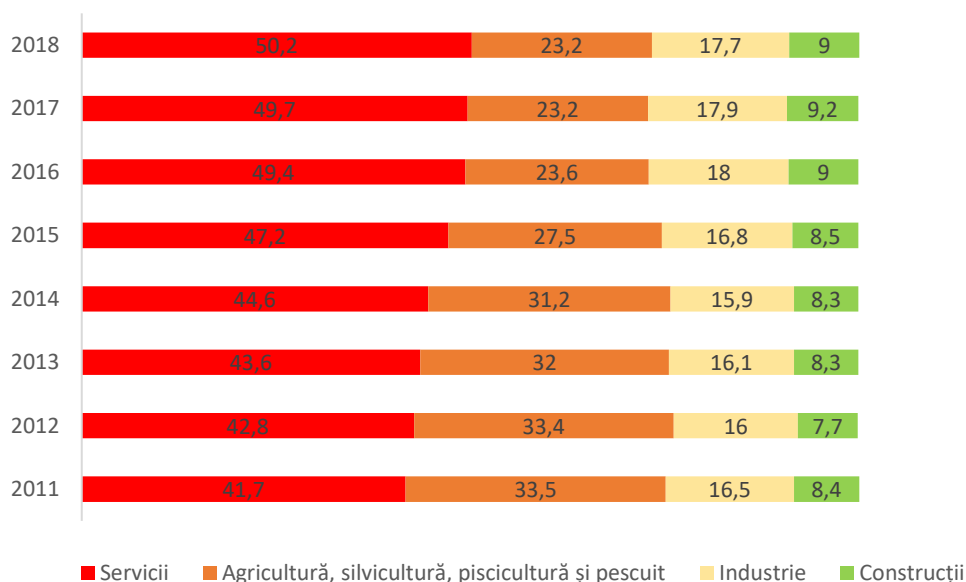
PUNCTE TARI	PUNCTE SLABE
<ul style="list-style-type: none"> ➤ Poziția geografică a orașului și apropierea față de principalele orașe mari din regiune, fiind și un "nod rutier" situat pe axa vest-est a rețelei TEN-T; ➤ orașul este străbătut de drumuri naționale și europene; care urmează căile naturale de comunicații de-a lungul văilor fluviale; ➤ conectat feroviar la rețeaua TEN-T, pe traseul care leagă orașul Iași de majoritatea centrelor urbane ale țării; ➤ proximitatea față de Aeroportul Internațional Iași; ➤ proximitatea față de punctul de trafic vamal cu Republica Moldova (Sculeni); ➤ Soluri fertile din clasa cernoziomurilor care favorizează cultura plantelor (cereale, legume). 	<ul style="list-style-type: none"> ➤ rețea hidrografică deficitară; ➤ zăcăminte exploatabile reduse (sol/ subsol).

III. ANALIZA CADRULUI ECONOMIC

Perioada recentă reflectă o schimbare a importanței și ponderii ramurilor economice tradiționale (agricultură, industrie prelucrătoare) în ansamblul economic al județului Iași și implicit la nivelul orașului Târgu Frumos.

La nivelul județului, producția agricolă și cea a ramurilor industriei tradiționale, precum și populația ocupată în aceste ramuri este în declin, economia județului fiind dominată din ce în ce mai mult de sectorul terțiar. La nivelul anului 2018, 50,2% din populația ocupată activă o regăsim în domeniul serviciilor.

Figura 1. Structura populației ocupate pe principalele ramuri ale economiei naționale (%) – județul Iași



Sursa: Direcția Județeană de Statistică Iași, prelucrarea consultantului

La nivelul orașului Târgu Frumos, ramurile economice cele mai reprezentative, care domină la ora actuală statisticile privind cifra de afaceri, profit, număr de angajați fac parte din următoarele domenii:

- **Construcții**

La nivelul orașului activau la sfârșitul anului 2019 58 de agenți economici în domeniul construcțiilor, specializați atât în sfera construcțiilor de clădiri, cât și în lucrări de geniu și construcții speciale. Dintre firmele reprezentative în acest domeniu menționăm:

Tabel 7. Firme reprezentative - construcții

Nume firmă	Cifra de afaceri	Nr. de angajați
Eky Sam SRL	79 203 881	177
Eky Route SRL	49 555 517	11

Teoval & Co SRL	36 751 245	54
Applytechnics SRL	3 240 597	20
Livasnec Construct SRL	1 749 405	30

Sursă: Listă Firme – prelucrarea consultantului

- **Comerț**

La sfârșitul anului 2019, domeniul comerțului cu ridicata și cu amănuntul/ reparații autovehicule și motociclete număra 102 agenți economici, majoritatea activând în subdomeniile comerțului cu amănuntul. Dintre firmele reprezentative în acest domeniu menționăm:

Tabel 8. Firme reprezentative - comerț

Nume firmă	Cifra de afaceri	Nr. de angajați
Nova Miro SRL	38 727 063	109
Galactic Lines SRL	37 698 529	45
Eky Depozit SRL	11 177 876	11
Corand Complex Tour SRL	7 958 923	22
Consumcoop oraș Târgu frumos SCC	4 540 999	49

Sursă: Listă Firme – prelucrarea consultantului

- **Industria prelucrătoare**

Din cei 31 de agenți economici ai acestui domeniu, majoritatea activează în ramurile industriei alimentare și în fabricarea construcțiilor metalice și a produselor din metal/ mecanică generală. Dintre firmele reprezentative în acest domeniu menționăm:

Tabel 9. Firme reprezentative – industria prelucrătoare

Nume firmă	Cifra de afaceri	Nr. de angajați
Tac Tac SRL	16 657 659	160
Red Point Media SRL	15 208 574	61
Mihelis Ro SRL	5 992 179	21
Iolim SRL	2 550 317	49
Aurora SA	1 940 913	58

Sursă: Listă Firme – prelucrarea consultantului

- **Alte domenii economice**

Alte firme reprezentative activează în domeniile activităților recreative, hoteluri și restaurante sau informații și comunicații:

Tabel 10. Firme reprezentative – activități recreative

Nume firmă	Cifra de afaceri	Nr. de angajați
Ocean Tag SRL	25 077 697	25

Sursă: Listă Firme – prelucrarea consultantului

Tabel 11. Firme reprezentative – hoteluri și restaurante

Nume firmă	Cifra de afaceri	Nr. de angajați
Osiris Game SRL	2 811 805	45
Antic & Ra SRL	571 395	4
Chido Mexican SRL	505 806	3
B&B SRL	379 021	3
Belan Bet SRL	311 207	1

Sursă: Listă Firme – prelucrarea consultantului

Tabel 12. Firme reprezentative – informații și comunicații

Nume firmă	Cifra de afaceri	Nr. de angajați
SABS Network SRL	6 530 696	34

Sursă: Listă Firme – prelucrarea consultantului

Agricultura rămâne o activitate răspândită la nivel de persoană fizică. Principalele activități sunt cultura cerealelor, plantelor leguminoase și oleaginoase. Ca și agenți economici reprezentativi menționăm:

Tabel 13. Firme reprezentative agricultură

Nume firmă	Cifra de afaceri	Nr. de angajați
Agro Ilmar SRL	8 586 187	18
Milies M SRL	2 053 777	3

Sursă: Listă Firme – prelucrarea consultantului

3.1 Structura economiei orașului Târgu Frumos

La sfârșitul anului 2019, în cadrul orașului Târgu Frumos erau înregistrați 345 agenți economici – persoane juridice, majoritatea fiind din punct de vedere al organizării juridice societăți cu răspundere limitată, circa 98%.

Tabel 14. Repartizarea agenților economici după forma de organizare juridică

Agenți economici - forma de organizare juridică	Număr
Societăți cu răspundere limitată	338
Societate pe acțiuni	1
SRL-D	3
Societăți cooperative	3

Sursă: Listă Firme – prelucrarea consultantului

Ca structură pe domenii de activitate, domină firmele care activează în comerț (102 agenți economici), construcții (58 agenți economici) și industria prelucrătoare (32 agenți economici).

Tabel 15. Repartizarea agenților economici după tipul de activitate (2019)

Agenți economici – domeniu	Nr. Firme
TOTAL, INCLUSIV:	345
AGRICULTURA SILVICULTURA SI PESCUIT	9
Cultivarea cerealelor	4
Cultivarea legumelor si a pepenilor, a rădăcinoaselor si tuberculilor	1
Creșterea animalelor	2
Activități în ferme mixte	1
Acvacultura	1
INDUSTRIA PRELUCRĂTOARE	32
Producția și conservarea cărnii	1
Fabricarea uleiurilor și grăsimilor	2
Fabricarea pâinii; fabricarea prăjiturilor si a produselor proaspete de patiserie	5
Fabricarea altor produse alimentare	1
Fabricarea de articole confecționate din textile (cu excepția îmbrăcăminteii si lenjeriei de corp)	1
Fabricarea altor articole de îmbrăcăminte (exclusiv lenjeria de corp)	5
Fabricarea încălțăminteii	3
Fabricarea altor elemente de dulgherie si tâmplărie, pentru Construcții	1
Fabricarea articolelor din material plastic	1
Fabricarea sticlei și a articolelor din sticlă	2
Fabricarea de Construcții metalice	5
Operațiuni de mecanică generală	2

Fabricarea altor articole din metal n.c.a.	1
Fabricarea de mobilă	1
Repararea mașinilor	1
CONSTRUCȚII	58
Lucrări de Construcții a clădirilor rezidențiale si nerezidențiale	30
Lucrări de Construcții a drumurilor si autostrăzilor	5
Lucrări de Construcții a proiectelor utilitare pentru fluide	1
Lucrări de instalații electrice	7
Lucrări de instalații sanitare, de încălzire si de aer condiționat	4
Lucrări de tâmplărie si dulgherie	4
Lucrări de pardosire si placare a pereților	2
Lucrări de vopsitorie, zugrăveli si montări de geamuri	1
Alte Lucrări de finisare	1
Lucrări de învelitori, șarpante si terase la Construcții	2
Alte Lucrări speciale de Construcții n.c.a.	1
COMERȚ CU RIDICATA SI CU AMĂNUNTUL; REPARAREA AUTOVEHICULELOR SI MOTOCICLETELOR	102
Întreținerea si repararea autovehiculelor	9
Comerț cu piese și accesorii pentru autovehicule	2
Activități de intermediere în comerțul cu ridicata	4
Comerț cu ridicata al fructelor si legumelor	2
Comerț cu ridicata al îmbrăcămintei si încălțămintei	1
Comerț cu ridicata al materialului lemnos si a materialelor de construcție si echipamentelor sanitare	4
Comerț cu ridicata al echipamentelor si furniturilor de fierărie pentru instalații sanitare si de încălzire	1
Comerț cu ridicata al produselor chimice	1
Comerț cu ridicata nespecializat	1
Comerț cu amănuntul in magazine nespecializate, cu vânzare predominanta de produse alimentare, băuturi si tutun	34
Comerț cu amănuntul in magazine nespecializate, cu vânzare predominanta de produse nealimentare	8
Comerț cu amănuntul al fructelor si legumelor proaspete, in magazine specializate	1
Comerț cu amănuntul al peștelui, crustaceelor si moluștelor, in magazine specializate	1
Comerț cu amănuntul al pâinii, produselor de patiserie si produselor zaharoase, in magazine specializate	1
Comerț cu amănuntul al altor produse alimentare, in magazine specializate	1
Comerț cu amănuntul al calculatoarelor, unităților periferice si software-ului in magazine specializate	1
Comerț cu amănuntul al textilelor, in magazine specializate	2
Comerț cu amănuntul al articolelor si aparatelor electrocasnice, in magazine specializate	1
Comerț cu amănuntul al mobilei, al articolelor de iluminat si al articole de uz casnic n.c.a., in magazine specializate	3
Comerț cu amănuntul al îmbrăcămintei, in magazine specializate	4

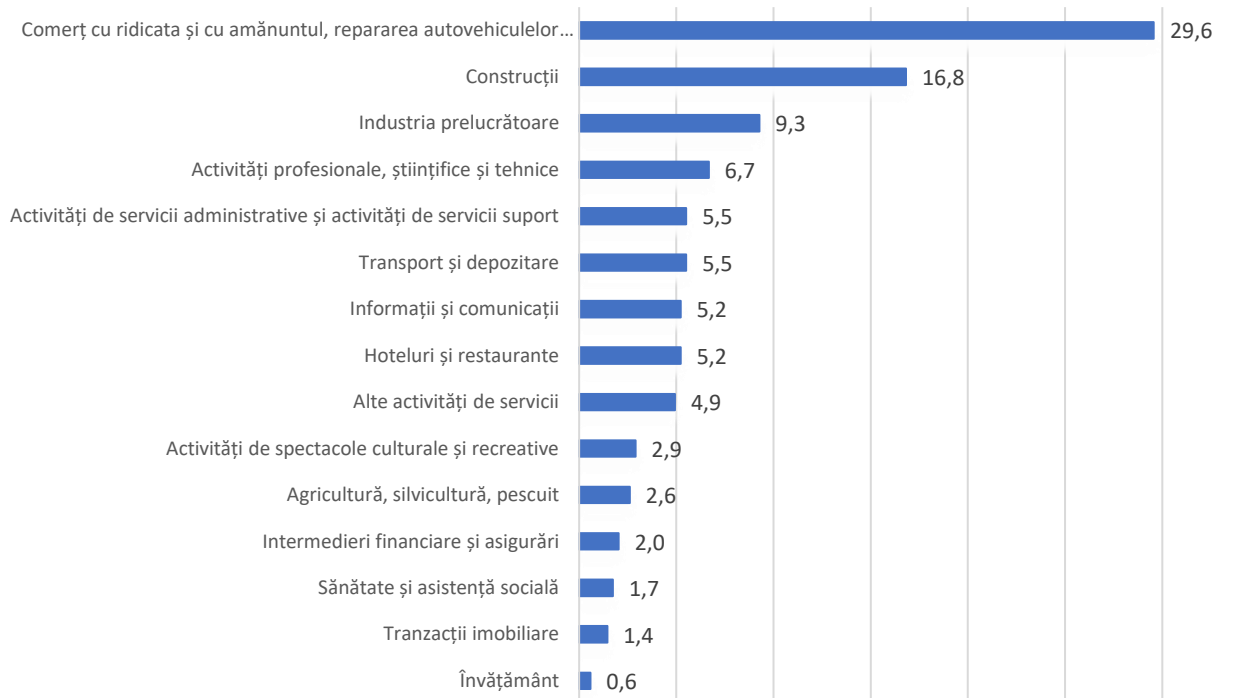
Comerț cu amănuntul al produselor farmaceutice, in magazine specializate	3
Comerț cu amănuntul al florilor, plantelor si semințelor; Comerț cu amănuntul al animalelor de companie si a hranei pentru acestea, in magazine specializate	3
Comerț cu amănuntul al ceasurilor si bijuteriilor, in magazine specializate	1
Comerț cu amănuntul al altor bunuri noi, in magazine specializate	4
Comerț cu amănuntul al bunurilor de ocazie vândute prin magazine	2
Comerț cu amănuntul al produselor alimentare, băuturilor si produselor din tutun efectuat prin standuri, chioșcuri si piețe	2
Comerț cu amănuntul prin standuri, chioșcuri si piețe al altor produse	1
Comerț cu amănuntul prin intermediul caselor de comenzi sau prin Internet	3
Comerț cu amănuntul efectuat in afara magazinelor, standurilor, chioșcurilor si piețelor	1
TRANSPORT SI DEPOZITARE	19
Transporturi cu taxiuri	7
Alte transporturi terestre de calatori n.c.a.	2
Transporturi rutiere de mărfuri	9
Activități de servicii anexe pentru transporturi terestre	1
HOTELURI SI RESTAURANTE	18
Facilități de cazare pentru vacante si perioade de scurta durata	1
Alte servicii de cazare	1
Restaurante	8
Baruri si alte Activități de servire a băuturilor	8
INFORMATII SI COMUNICATII	18
Activități de realizare a înregistrărilor audio si Activități de editare muzicala	1
Activități de telecomunicații prin rețele cu cablu	1
Activități de realizare a soft-ului la comanda (software orientat client)	8
Activități de consultanta in tehnologia informației	3
Activități de management (gestiune si exploatare) a mijloacelor de calcul	1
Alte Activități de servicii privind tehnologia informației	1
Prelucrarea datelor, administrarea paginilor web si Activități conexe	1
Activități ale portalurilor web	2
INTERMEDIERI FINANCIARE SI ASIGURARI	7
Alte Activități de intermediari monetare	1
Alte Activități de creditare	3
Alte Activități de asigurări (exceptând asigurările de viață)	1
Activități ale agenților si broker-ilor de asigurări	2
TRANZACTII IMOBILIARE	5
Închirierea si subînchirierea bunurilor imobiliare proprii sau închiriate	2
Agenții imobiliare	3
ACTIVITĂȚI PROFESIONALE STIINTIFICE SI TEHNICE	23
Activități juridice	2
Activități de consultanta pentru afaceri si management	5
Activități de inginerie si consultanta tehnica legate de acestea	3
Activități ale agențiilor de publicitate	3

Activități de design specializat	1
Activități fotografice	3
Alte Activități profesionale, științifice și tehnice n.c.a.	2
Activități veterinare	4
ACTIVITĂȚI DE SERVICII ADMINISTRATIVE SI ACTIVITĂȚI DE SERVICII SUPORT	19
Activități de închiriere și leasing cu autoturisme și autovehicule rutiere ușoare	1
Activități de contractare, pe baze temporare, a personalului	2
Servicii de furnizare și management a forței de muncă	1
Activități de servicii privind sistemele de securizare	2
Activități de investigații	1
Activități generale de curățenie a clădirilor	2
Activități specializate de curățenie	2
Activități de fotocopiere, de pregătire a documentelor și alte Activități specializate de secretariat	1
Activități ale centrelor de intermediere telefonică (call center)	2
Activități de organizare a expozițiilor, târgurilor și congreselor	4
Alte Activități de servicii suport pentru întreprinderi n.c.a.	1
INVATAMANT	2
Alte forme de învățământ n.c.a.	2
SANATATE SI ASISTENTA SOCIALA	6
Activități de asistență medicală specializată	3
Activități de asistență stomatologică	2
Alte Activități referitoare la sănătatea umană	1
ACTIVITĂȚI DE SPECTACOLE CULTURALE SI RECREATIVE	10
Activități de jocuri de noroc și pariuri	2
Activități ale centrelor de fitness	2
Alte Activități recreative și distractive n.c.a.	6
ALTE ACTIVITĂȚI DE SERVICII	17
Repararea calculatoarelor și a echipamentelor periferice	4
Repararea aparatelor electronice de uz casnic	1
Repararea articolelor de uz personal și gospodăresc n.c.a.	1
Coafura și alte Activități de înfrumusețare	7
Spălarea și curățarea (uscata) articolelor textile și a produselor din blană	2
Activități de întreținere corporală	2

Sursă: Lista firme, prelucrarea consultantului

Ponderea numărului agenților economici pe domenii de activitate din totalul firmelor locale la nivelul anului 2019 este reprezentată în figura de mai jos. Domeniul comerțului, repararea autovehiculelor și motocicletelor deține 29,6% din totalul firmelor locale, urmat de domeniul construcțiilor (16,8%), industria prelucrătoare (9,3%). Domeniile activităților profesionale, științifice și tehnice; activitățile de servicii administrative și servicii suport; transport și depozitare; informații și comunicații, hoteluri și restaurante dețin ponderi între 5-10%.

Figura 2. Repartizarea agenților economici după tipul de activitate 2019 (%)



Sursă: Lista firme, prelucrarea consultantului

În tabelul de mai jos se poate compara structura agenților economici pe tipuri de activități la nivelul județului Iași și la nivelul orașului Târgu Frumos. Se remarcă o supra reprezentare la nivel local a domeniului construcțiilor (16,8% din totalul agenților economici locali, față de 9,96% la nivel județean) și ușoare supra reprezentări ale domeniilor activităților de servicii administrative și servicii suport și ale altor activități de servicii. Dintre domeniile mai slab reprezentate la nivelul orașului Târgu Frumos merită menționat domeniul activităților profesionale, științifice și tehnice (6,67% la nivel local – 11,99% la nivel județean).

Tabel 16. Repartizarea agenților economici după domeniul de activitate (2019)

Agenți economici - domeniu	Nr. firme județul Iași	Pondere în total firme județ (%)	Nr. firme Târgu Frumos	Pondere în total firme oraș (%)
Total, inclusiv:	18757		345	
Agricultură, silvicultură, pescuit	480	2,56	9	2,61
Industria extractivă	15	0,08	0	0,00
Industria prelucrătoare	1551	8,27	32	9,28
Producția și furnizarea de energie electrică, termică și gaze, apă caldă și aer condiționat	19	0,10	0	0,00

Distribuția apei, salubritate, gestionarea deșeurilor, activități de decontaminare	84	0,45	0	0,00
Construcții	1868	9,96	58	16,81
Comerț cu ridicata și cu amănuntul, repararea autovehiculelor și motocicletelor	5815	31,00	102	29,57
Transport și depozitare	1374	7,33	19	5,51
Hoteluri și restaurante	733	3,91	18	5,22
Informații și comunicații	1089	5,81	18	5,22
Intermedieri financiare și asigurări	258	1,38	7	2,03
Tranzacții imobiliare	631	3,36	5	1,45
Activități profesionale, științifice și tehnice	2249	11,99	23	6,67
Activități de servicii administrative și activități de servicii suport	685	3,65	19	5,51
Învățământ	215	1,15	2	0,58
Sănătate și asistență socială	741	3,95	6	1,74
Activități de spectacole culturale și recreative	407	2,17	10	2,90
Alte activități de servicii	543	2,89	17	4,93

Sursă: Listă firme, prelucrarea consultantului

În ceea ce privește cifra de afaceri, se remarcă la nivelul județului Iași domeniul comerțului (42,4% din cifra de afaceri a tuturor agenților economici înregistrați la nivel de județ), urmat la ceva distanță de industria prelucrătoare (20,9%) și domeniul construcțiilor (7,17%). Prin prisma locurilor de muncă create însă, industria, și în principal industria prelucrătoare rămâne principalul domeniu la nivel județean (28,2 mii angajați), urmată îndeaproape de comerț și la oarecare distanță de sănătate și asistență socială și învățământ.

Tabel 17. Cifra de afaceri și nr. de angajați pe domenii de activitate

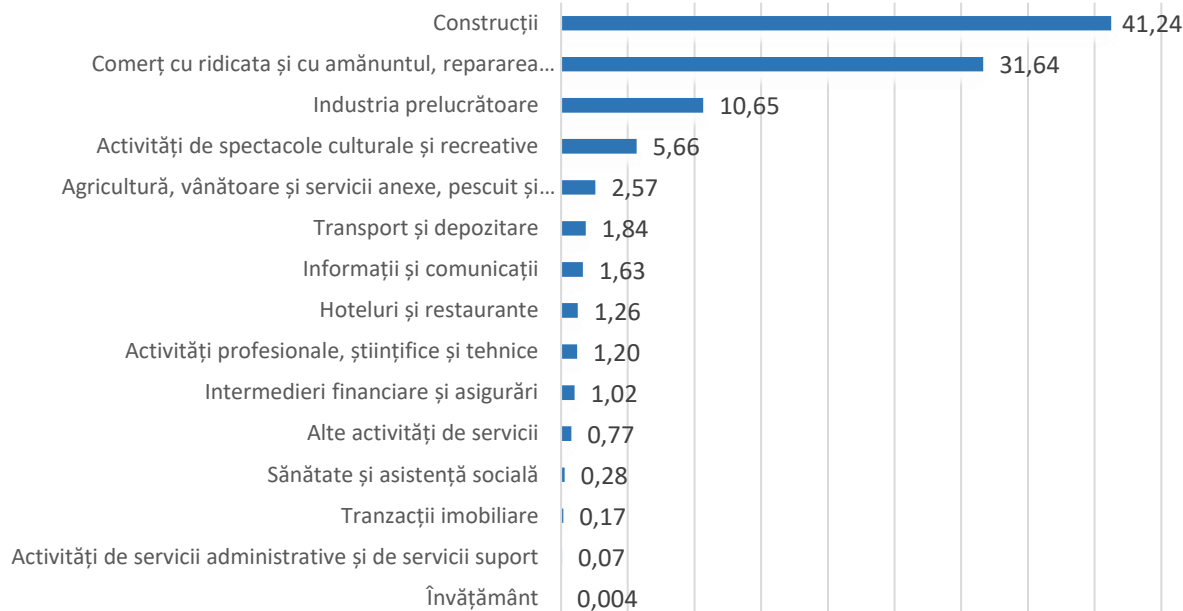
Domeniu	CA totală la niv. orașului Târgu Frumos (mil. RON)	CA totală la niv. Jud. Iași (mil. RON)	Profitul total la niv. orașului Târgu Frumos (RON)	Nr. angajați mediu la niv. Orașului Târgu Frumos	Nr. angajați mediu la niv. Jud. Iași
Agricultură, vânătoare și servicii anexe, pescuit și acvacultură	11,48	2341	1.681.657	24	3969
Industria extractivă		44			203
Industria prelucrătoare	47,62	7860	5.279.240	423	28189
Producția și furnizarea de energie electrică și termică, gaze, apă caldă și aer condiționat		161			1278

Distribuția apei; salubritate, gestionarea deșeurilor, activități de decontaminare		533			4028	
Construcții	184,42	2696	14.593.659	434	10861	
Comerț cu ridicata și cu amănuntul, repararea autovehiculelor și motocicletelor	141,50	15933	7.978.062	438	25365	
Transport și depozitare	8,24	1755	326.524	36	7287	
Hoteluri și restaurante	5,63	775	1.099.113	67	6121	
Informații și comunicații	7,30	2089	1.346.138	47	10212	
Intermedieri financiare și asigurări	4,56	2499	866.241	11	2208	
Tranzacții imobiliare	0,75		520.530	1	1062	
Activități profesionale, științifice și tehnice	5,35		403.917	23	5736	
Învățământ	0,02	41	21.501	3	18032	
Sănătate și asistență socială	1,23	419	554.305	16	19796	
Activități de spectacole culturale și recreative	25,33	433	442.084	32	2403	
Alte activități de servicii	3,45		576.856	38	2506	
Administrație publică și apărare, asigurări sociale din sistemul public						5862
Activități de servicii administrative și de servicii suport	0,32		139.629	6	9558	

Sursă: INSEE, Lista firme, prelucrarea consultantului

La nivelul orașului Târgu Frumos, aceleași trei domenii domină din punctul de vedere al cifrelor de afaceri ca și la nivel județean, situația fiind însă oarecum inversată, cu domeniul construcțiilor ocupând primul loc (41,2% din cifra totală de afaceri a agenților economici locali), urmat de domeniul comerțului (31,6%) și industria prelucrătoare (10,7%). Aceeași ierarhie se menține și în ceea ce privește profiturile înregistrate de agenții economici la nivelul anului 2019, domeniul construcțiilor înregistrând profituri de peste 14,5 milioane RON, aproape dublu față de cele înregistrate de domeniul comerțului, situat pe al doilea loc.

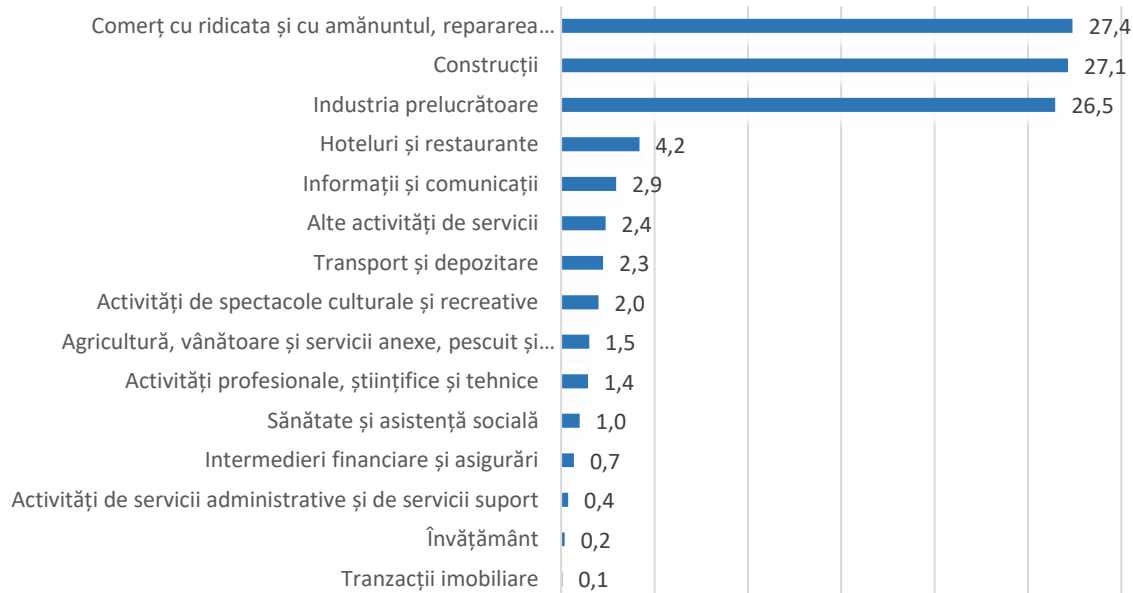
Figura 3. Contribuția agenților economici pe domenii de activitate la cifra de afaceri locală 2019 (%)



Sursă: Lista firme, prelucrarea consultantului

În ceea ce privește contribuția agenților economici la crearea de locuri de muncă pe plan local, aceleași 3 domenii se remarcă la nivelul orașului Târgu Frumos, cu 27,4% din numărul mediu de angajați la nivelul anului 2019 activând în comerț, 27,1% în construcții și 26,5% în industria prelucrătoare.

Figura 4. Nr. mediu de angajați pe domenii de activitate, nivel local, 2019 (%)



Sursă: Lista firme, prelucrarea consultantului

În orașul Târgu Frumos, cei mai mulți agenți economici din mediul privat sunt cu capital românesc, 95,9%.

Tabel 18. Agenți economici după originea capitalului

Repartizarea agenților economici după		Număr firme	Pondere firme
Originea capitalului	Românesc	331	95,9
	Străin	14	4,1

Sursă: Listă firme, prelucrarea consultantului

Ca dimensiune, domină microîntreprinderile (88,8% din totalul agenților economici locali), întreprinderile mici deținând 8,9%, iar cele mijlocii 2,3%.

Tabel 19. Agenți economici după nr. angajați

Repartizarea agenților economici după		Număr firme	Pondere firme
Nr. salariați	Microîntreprinderi (0-9)	230	88,8
	Întreprinderi mici (10-49)	23	8,9
	Întreprinderi mijlocii (50-249)	6	2,3

Sursă: Listă firme, prelucrarea consultantului

Principalii 20 agenți economici din orașul Târgu Frumos, după cifra de afaceri declarată în 2019 sunt prezentați în tabelul de mai jos. Dintre aceștia, 7 agenți economici activează în domeniul comerțului, 4 în domeniul construcțiilor și 3 în industria prelucrătoare.

Tabel 20. Top agenți economici după cifra de afaceri (2019)

Nume firma	Domeniul de activitate	Cifra de afaceri	Profit net	Nr. mediu de angajați
Eky Sam SRL	4211 - Lucrări de construcții a drumurilor și autostrăzilor	79 203 881	5 239 000	177
Eky Route SRL	4211 - Lucrări de construcții a drumurilor și autostrăzilor	49 555 517	1 511 941	11
Nova Miro SRL	4711 - Comerț cu amănuntul în magazine nespecializate, cu vânzare predominantă de produse alimentare, băuturi și tutun	38 727 063	1 548 179	109
Galactic Lines SRL	4719 - Comerț cu amănuntul în magazine nespecializate, cu vânzare predominantă de produse nealimentare	37 698 529	2 331 588	45
Teoval & Co SRL	4221 - Lucrări de construcții a proiectelor utilitare pentru fluide	36 751 245	4 382 070	54
Ocean Tag SRL	9200 - Activități de jocuri de noroc și pariuri	25 077 697	456 401	25

STRATEGIA DE DEZVOLTARE A ORAȘULUI TÂRGU FRUMOS

Tac Tac SRL	1071 Fabricarea pâinii; fabricarea prăjiturilor si a produselor proaspete de patiserie	16 657 659	1 780 461	160
Red Point Media SRL	2562 - Operațiuni de mecanica generala	15 208 574	2 337 072	61
Eky Depozit SRL	4719 - Comerț cu amănuntul In magazine nespecializate, cu vânzare predominanta de produse nealimentare	11 177 876	550 203	11
Agro-Ilmar SRL	111 - Cultivarea cerealelor (exclusiv orez), plantelor leguminoase si a plantelor producătoare de semințe oleaginoase	8 586 187	709 812	18
Corand Complex Tour SRL	4711 - Comerț cu amănuntul In magazine nespecializate, cu vânzare predominanta de produse alimentare, băuturi si tutun	7 958 923	186 388	22
Sabs Network SRL	6201 - Activități de realizare a soft-ului la comanda (software orientat client).	6 530 696	1 364 194	34
Mihelis Ro SRL	2562 - Operațiuni de mecanica generala	5 992 179	147 890	21
Crea Trans SRL	4941- Transporturi rutiere de mărfuri	4 790 953	243 945	9
Consumcoop oraș Târgu frumos SCC	4711 - Comerț cu amănuntul In magazine nespecializate, cu vânzare predominanta de produse alimentare, băuturi si tutun	4 540 999	142 558	49
Vintage Gold SRL	6492 - Alte activități de creditare	4 188 414	650 741	10
Farmacia Elena SRL	4773 - Comerț cu amănuntul al produselor farmaceutice, In magazine specializate	3 403 477	221 645	5
Applytechnics SRL	4391 - Lucrări de învelitori, șarpante si terase la construcții	3 240 597	445 806	20
Timax Com SRL	4776 - Comerț cu amănuntul al florilor, plantelor si semințelor, Comerț cu amănuntul al animalelor de companie si a hranei pentru acestea, în magazine specializate	3 147 585	574 604	7
Arkas Grup SRL	7022 - Activități de consultanta pentru afaceri si management	3 099 365	254 704	5

Sursă: Listă firme, prelucrarea consultantului

Din punctul de vedere al numărului de angajați, principalii agenți economici la nivel local se regăsesc în tabelul de mai jos:

Tabel 21. Top agenți economici după nr. de angajați (2019)

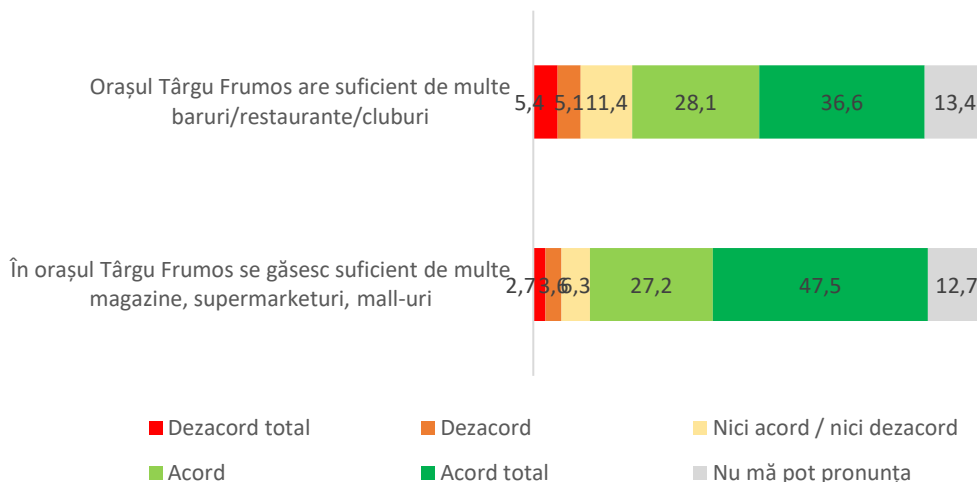
Nume firma	Domeniul de activitate	Nr. mediu de angajați
Eky Sam SRL	4211 - Lucrări de construcții a drumurilor și autostrăzilor	177
Tac Tac SRL	1071 Fabricarea pâinii; fabricarea prăjiturilor și a produselor proaspete de patiserie	160
Nova Miro SRL	4711 - Comerț cu amănuntul în magazine nespecializate, cu vânzare predominantă de produse alimentare, băuturi și tutun	109
Red Point Media SRL	2562 - Operațiuni de mecanică generală	61
Aurora SA	1520 - Fabricarea încălțăminte	58
Teoval & Co SRL	4221 - Lucrări de construcții a proiectelor utilitare pentru fluide	54
Consumcoop oraș Târgu frumos SCC	4711 - Comerț cu amănuntul în magazine nespecializate, cu vânzare predominantă de produse alimentare, băuturi și tutun	49
Iolim SRL	1520 - Fabricarea încălțăminte	49
Osiris Game SRL	5630 - Baruri și alte activități de servire a băuturilor	45
Galactic Lines SRL	4719 - Comerț cu amănuntul în magazine nespecializate, cu vânzare predominantă de produse nealimentare	45

Sursă: Listă firme, prelucrarea consultantului

Se remarcă și în acest caz că topul este format din firme aparținând preponderent domeniilor de construcții, industrie prelucrătoare și terțiar comercial.

În ceea ce privește opinia locuitorilor orașului Târgu Frumos vizavi de acoperirea orașului cu servicii de tip comercial, restaurante și alte servicii de alimentație, o imagine de ansamblu poate fi oferită de figura de mai jos:

Figura 5. Acoperirea cu servicii comerciale, restaurante și alte servicii de alimentație




Sursa: Studiu de piață Eastern Marketing Insights SRL

64,7% din locuitorii orașului sunt în acord total sau parțial cu afirmația *orașul Târgu Frumos are suficient de multe baruri/restaurante/cluburi*, în timp ce doar 10,5% dintre locuitori sunt în dezacord total sau parțial cu această afirmație.

74,7% din locuitorii orașului sunt în acord total sau parțial cu afirmația *în orașul Târgu Frumos se găsesc suficient de multe magazine, supermarketuri, mall-uri*, în timp ce doar 6,3% dintre locuitori sunt în dezacord total sau parțial cu această afirmație.

Rugați să evalueze ușurința accesului la un centru comercial în zona lor de reședință, locuitorii orașului Târgu Frumos au acordat note de la 1-10 care au condus la stabilirea unei medii la nivel de oraș de 8,14 pentru acest aspect, făcându-se remarcate în același timp următoarele deosebiri pe zone de reședință:

Figura 6. Ușurința accesului la un centru comercial – diferențieri zonale



Sursa: Studiu de piață Eastern Marketing Insights SRL

Zonele de reședință care au înregistrat cele mai ridicate medii pentru acest item au fost zonele 299 (8,67) și 298 (8,64), în timp ce valorile medii cele mai scăzute au fost înregistrate în zonele de reședință 302 (6,72) și 300 (7,93).

3.2 Agricultură

Agricultura este o ramură tradițională în arealul Câmpiei Moldovei și rămâne o activitate de bază pentru locuitorii din Târgu Frumos. Orașul Târgu Frumos este unul din cele mai importante baze legumicole din zona Moldovei, existând o tradiție îndelungată în acest domeniu, produsele obținute fiind livrate către piețele și magazinele de desfacere ale marilor orașe ale țării.

La nivelul anului 2014, fondul funciar total al orașului Târgu Frumos era de 2446 ha, din care suprafața totală a terenurilor agricole ocupa 1718 ha (70,2%). Majoritatea terenurilor agricole sunt în proprietate privată (86,14%), proprietatea privată fiind de altfel de 100% pentru toate terenurile care au forme de utilizare diferită de pășuni, o parte din acestea din urmă (60,7%) păstrând un regim de proprietate publică.

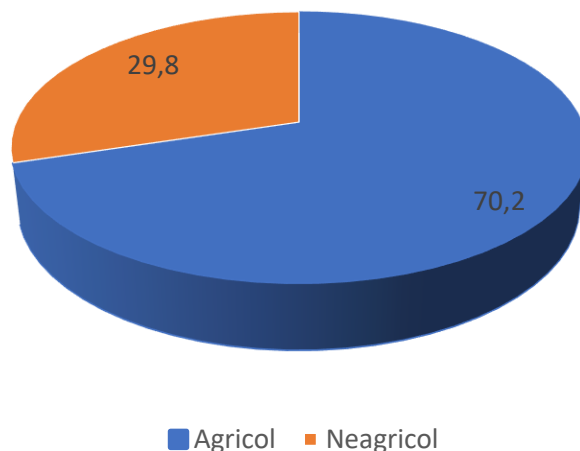
Tabel 22. Structura fondului funciar după modul de utilizare al terenului (2014)

Fond funciar (ha)	Total	Agricol					Neagricol				
		Arabil	Pășuni	Fânețe	Vii și pepiniere viticole	Livezi și pepiniere pomicole	Păduri	Ape, bălți	Construcții	Căi de comunicații	Terenuri degradate și neproductiv
Jud. Iași	547558	256098	84231	22465	11679	6783	97890	13106	19022	10285	25999
Oraș Târgu Frumos	2446	1292	392	7	20	7	0	7	245	76	400

Sursă: INSSE, prelucrarea consultantului

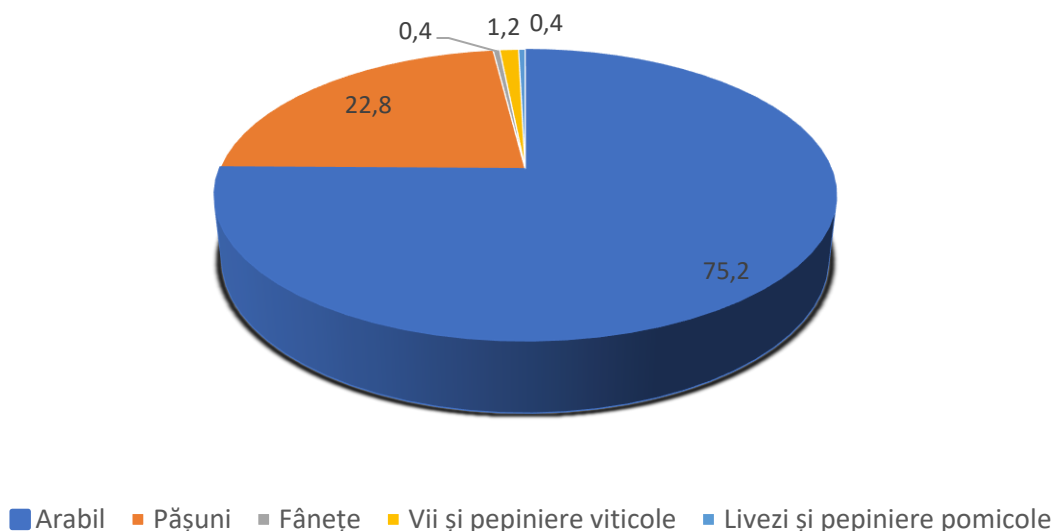
Ponderea terenului agricol din totalul fondului funciar era ușor mai ridicată la nivelul orașului Târgu Frumos, decât la nivel județean (70,2% față de 69,6%).

Figura 7. Ponderea terenului agricol – nivel local



Din totalul suprafețelor agricole ale orașului Târgu Frumos, majoritatea este deținută de terenurile arabile (75,2%) și pășuni (22,8%), fânețele și suprafețele viticole și pomicole fiind slab reprezentate la nivel local.

Figura 8. Structura fondului funciar după modul de utilizare al terenului – nivel local (%)



Această structură a fondului funciar agricol la nivel local diferă semnificativ de cea la nivel județean, în arealul orașului Târgu Frumos terenurile arabile deținând o pondere mai însemnată din terenul agricol decât la nivel județean (75,2% față de 67,2%), în timp ce viile, livezile și pepinierele aferente dețin ponderi mai scăzute (1,6% față de 4,8%).

La nivelul anului 2020, suprafețele arabile dețineau 2016,5 ha (85,9% din suprafața agricolă a unității administrativ teritoriale); în creștere față de suprafețele din 2014. Suprafețele ocupate de pășuni au înregistrat o scădere (-24,5%), în timp ce suprafețele ocupate de fânețe, vii și livezi au rămas constante.

Tabel 23. Structura fondului funciar agricol (2020) – Târgu Frumos

Suprafața agricolă exploatată (ha)					
Total	Arabil	Pășuni	Fânețe	Vii și pepiniere viticole	Livezi și pepiniere pomicole
2346,56	2016,51	296,05	7	20	7

Sursă: Primăria Târgu Frumos – prelucrarea consultantului

La momentul actual, tehnica agricolă a orașului Târgu Frumos numără 314 utilaje funcționale, folosite pentru prelucrarea terenurilor, lucrări agricole, prelucrare primară a produselor agricole și transport. Dintre acestea, 231 (73,6%) sunt în proprietatea gospodăriilor/ exploatațiilor agricole fără personalitate juridică, cu domiciliul în Târgu Frumos, în timp ce 83 (26,4%) sunt în proprietatea entităților cu personalitate juridică active pe raza localității.

Tabel 24. Dotarea cu tehnică agricolă – orașul Târgu Frumos – 2020 (buc.)

Denumire utilajelor/ instalațiilor/ mijloacelor de transport	Gospodării/ exploatații agricole fără personalitate juridică cu domiciliul în localitate	Entități cu personalitate juridică care au activitate pe raza localității
Tractoare	14	13
Motocultoare	45	
Motocosoare	5	
Pluguri pentru tractor	22	10
Pluguri cu tracțiune animală	7	
Cultivatoare	2	7
Grape cu tracțiune mecanică	4	12
Combinatoare		5
Semănători cu tracțiune mecanică	3	16
Mașini pentru împrăștiat îngrășăminte chimice		2
Mașini pentru erbicidat		2
Combine autopropulsate pentru recoltat		4
Prese pentru balotat paie și fân	3	
Remorci pentru tractor	14	5
Autovehicule pentru transport mărfuri (sub 1,5 t)	30	4
Autovehicule pentru transport mărfuri (peste 1,5 t)	11	2
Care și căruțe	56	
Instalații pentru muls mecanic	9	1
Mori cu ciocănele	4	
Mori cu valțuri	2	

Sursă: Institutul Național de Statistică – prelucrarea consultantului

Tipul și suprafața construcțiilor agricole prezente pe raza orașului Târgu Frumos se regăsește în tabelul de mai jos, remarcându-se preponderența covârșitoare a construcțiilor aflate în proprietatea gospodăriilor/ exploatațiilor agricole fără personalitate juridică.

Tabel 25. Construcții agricole – orașul Târgu Frumos – 2020 (mp suprafață construită)

Denumirea construcției	Gospodării/ exploatații agricole fără personalitate juridică cu domiciliul în localitate	Entități cu personalitate juridică care au activitate pe raza localității
Grajduri	187	3
Pătule	212	
Magazii, hambare pentru cereale	249	17
Șuri, fânare	19	
Remize, șoproane	1612	11

Sursă: Institutul Național de Statistică – prelucrarea consultantului

La nivelul județului Iași, producția agricolă a cunoscut o creștere în intervalul 2016-2018 (+15,3%), datorată creșterii producției vegetale (+23,9%). Producția vegetală deținea la nivelul anului 2018 74% din producția agricolă a județului. Producția animală a fost însă în scădere pentru același interval (-5,4%), în timp ce serviciile agricole s-au menținut relativ constante, dar la un nivel scăzut.

Tabel 26. Evoluția producției ramurii agricole – jud. Iași

Producția ramurii agricole	2016	%	2017	%	2018	%
Total (mii lei)	2033098		2103620		2340788	
Vegetală	1396919	68,7	1520876	72,3	1731124	74
Animală	612449	30,1	553580	26,3	579262	24,7
Servicii agricole	23730	1,2	29164	1,4	30402	1,3

Sursă: Direcția județeană de statistică Iași, prelucrarea consultantului

În ceea ce privește tipul de culturi, la nivelul județului Iași domină *cerealele pentru boabe* (59,4% din totalul suprafețelor cultivate în 2018), dintre acestea evidențiindu-se în particular culturile de porumb boabe (40,1% din suprafețele cultivate – 2018) și cele de grâu și secară (15,2%) – acestea fiind principalele două culturi ca și suprafețe cultivate. *Plantele uleioase* reprezintă a doua categorie ca și răspândire, dintre aceste culturi dominând floarea soarelui (11,3% din suprafața totală cultivată la nivel de județ – 2018). Suprafețele cultivate cu *furaje verzi din teren arabil* (trifoi, lucernă etc) reprezintă a treia categorie ca extindere.

Ca și tendințe se remarcă la nivel județean o ușoară restrângere a suprafețelor cultivate cu cereale pentru boabe în intervalul 2016-2018 (-2,7% din total arabil) în favoarea culturilor de plante uleioase, în special rapiță (+2,8% din total cultivabil). Cultura cartofului înregistrează de asemenea un relativ declin ca și suprafață (-1,4% din total cultivabil).

Tabel 27. Suprafețe cultivate pe tipuri de culturi – jud. Iași

Suprafața cultivată cu principalele culturi - județul Iași (ha)						
	2016	%	2017	%	2018	%
Suprafata total, din care:	239394		227820		226674	
Cereale pt boabe, din care	148735	62,1	134990	59,3	134713	59,4
Grâu și secară	38697	16,2	34142	15,0	34390	15,2
Orz și orzoaică	3912	1,6	4310	1,9	3426	1,5
Ovăz	4696	2,0	4595	2,0	4484	2,0
Porumb boabe	100483	42,0	91165	40,0	90848	40,1
Leguminoase pt. boabe din care:	2563	1,1	2568	1,1	2946	1,3
Mazăre boabe	414	0,2	1207	0,5	1593	0,7
Fasole boabe	2149	0,9	1361	0,6	1353	0,6
Plante uleioase din care:	36832	15,4	42781	18,8	41885	18,5
Floarea soarelui	25755	10,8	26180	11,5	25546	11,3
Soia boabe	5035	2,1	6255	2,7	4071	1,8
Rapiță	5920	2,5	10137	4,4	11921	5,3
Rădăcinoase din care:	13064	5,5	9430	4,1	9513	4,2
Sfeclă de zahăr	3701	1,5	3640	1,6	3846	1,7
Cartofi	8705	3,6	5221	2,3	5079	2,2
Rădăcinoase furajere	658	0,3	569	0,2	570	0,3
Legume din care:	10167	4,2	10362	4,5	10150	4,5
Tomate	1577	0,7	1569	0,7	1644	0,7
Ceapă uscată	1616	0,7	1652	0,7	1619	0,7
Varză albă	1606	0,7	1618	0,7	1589	0,7
Ardei	789	0,3	789	0,3	787	0,3
Pepeni verzi și galbeni	1276	0,5	1403	0,6	1217	0,5
Furaje verzi din teren arabil	31616	13,2	31206	13,7	30901	13,6
Teren arabil în repaus	15	0,01	35	0,02	21	0,01

Sursă: Direcția județeană de statistică Iași, prelucrarea consultantului

În ceea ce privește tipurile de culturi predominante la nivelul unității administrativ teritoriale Târgu Frumos remarcăm aceeași predominare a *cerealelor pentru boabe*, ca și la nivel județean, porumbul pentru boabe ocupând într-o manieră similară primul loc ca și suprafețe cultivate (1020,24 ha la nivelul anului agricol 2019-2020 – 53% din suprafața arabilă cultivată), urmat de grâul comun (256,47 ha).

Al doilea tip de culturi ca și extindere a suprafețelor cultivate este cel al culturilor de legume, sector cu tradiție în arealul orașului Târgu Frumos. Pentru anul agricol 2019-2020, suprafețele ocupate de culturi

de legume a fost de 359 ha (18,6% din suprafața arabilă cultivată), din care 78 ha în solarii. 189 ha (52,6%) din suprafețele cultivate cu legume era cultivată în regim irigat. Principalele tipuri de culturi de legume sunt:

- ✓ Legume rădăcinoase (71 ha din care 18 ha ocupate de cultura morcovului);
- ✓ Tomate timpurii și de vară (51 ha);
- ✓ Castraveți (44 ha);
- ✓ Ardeioase (33 ha);
- ✓ Vinete (29 ha);
- ✓ Conopidă (28 ha).

Al treilea loc ca importanță după suprafețele cultivate îl ocupă cultura florii soarelui (146,5 ha – 7,6% din totalul suprafețelor arabile cultivate la nivel local).

Tabel 28. Suprafețe cultivate pe tipuri de culturi- an agricol 2019-2020 – Târgu Frumos

Suprafața cultivată cu principalele culturi (ha)			
Tipul culturii	Suprafața totală cultivată	Suprafața cultivată - forme asociative cu personalitate juridică	Suprafața cultivată - forme asociative fără personalitate juridică
Grâu comun	256,47	213,47	43
Orzoaică de primăvară	21,99	21,99	
Porumb boabe	1020,24	421,24	599
Soia	48,6	48,6	
Floarea soarelui	146,5	95,15	51,35
Rapiță	16,26	16,26	
Fasole boabe	3		3
Cartofi	19		19
Legume de câmp și solarii, din care:	359		359
<i>Legume în solarii</i>	78		78
tomate timpurii și de vară	51		51
<i>din care în solarii</i>	33		33
tomate toamnă	8		8
ceapă uscată	12		12
usturoi uscat	3		3
varză timpurie și de vară	6		6
varză de toamnă	19		19
conopidă	28		28
legume rădăcinoase	71		71
<i>din care morcov</i>	18		18
mazăre păstăi	2		2
fasole păstăi	6		6
ardeioase	33		33
<i>din care în solarii</i>	4		4

vinete	29		29
<i>din care în solarii</i>	2		2
castraveți	44		44
<i>din care în solarii</i>	33		33
alte legume	47		47
<i>din care în solarii</i>	6		6
Pepeni verzi	6		6
Pepeni galbeni	1		1
Plante de nutreț	27	1	26
<i>din care lucernă</i>	27	1	26

Sursă: Primăria Târgu Frumos, prelucrarea consultantului

Producția medie la hectar la nivelul județului poate fi regăsită în tabelul de mai jos pentru intervalul 2016-2018. Ce este de remarcat este fluctuația considerabilă a producției medii pentru același tip de cultură în ani diferiți, semnalând dependența încă foarte strânsă a sectorului agricol (cultura plantelor) de condițiile climatice în general și de regimul termic și pluviometric în momente cheie pe parcursul ciclului vegetal al fiecărei culturi, în special. Astfel, cultura porumbului a înregistrat o creștere a producției medii la ha de 79% în 2018 față de 2016, cea de mazăre +53,8%, pepeni + 30,5%, orz și orzoaică +25,4% etc.

Tabel 29. Productivitatea/ha pe tipuri de culturi – jud. Iași

Producția medie la ha (kg)	2016	2017	2018
Grâu și seară	3609	4396	4154
Orz și orzoaică	3157	3727	3951
Ovăz	1929	2121	2122
Porumb boabe	3634	5334	6505
Mazăre boabe	1169	2275	1848
Fasole boabe	1027	1087	1286
Floarea soarelui	1569	2593	2352
Soia boabe	1419	1859	2681
Rapiță	1870	2215	2010
Sfeclă de zahăr	30682	36013	30130
Cartofi	10234	15744	14060
Tomate	16911	18232	18324
Ceapă uscată	8066	8757	9021
Varză albă	18735	18946	20533
Ardei	9019	10013	10163
Pepeni verzi și galbeni	20616	16629	26909
Lucernă	12664	12828	14013
Trifoi	8949	8611	9010

Sursă: Direcția județeană de statistică Iași, prelucrarea consultantului

Producția agricolă la principalele culturi la nivelul județului Iași, influențată de suprafețele specifice cultivate și de producția medie la ha, poate fi regăsită în tabelul de mai jos. Se detașează două categorii de culturi: cele cu o producție ridicată datorită, în principal, caracterului extensiv al culturilor (suprafețe ocupate) – precum porumbul, grâul și seara, floarea soarelui, trifoiul și categoria de culturi cu producții

însemnate datorită în special productivității ridicate (caracter intensiv), precum legumele, sfecla de zahăr, cartoful.

Tabel 30. Producția agricolă pe tipuri de culturi – jud. Iași

Producția agricolă la principalele culturi (tone)	2016	2017	2018	2018 față de 2016
Cereale pt boabe, din care	529415	664575	760838	43,7
Grâu și seară	139651	150083	142843	2,3
Orz și orzoaică	12352	16065	13534	9,6
Ovăz	9057	9747	9514	5,0
Porumb boabe	365201	486253	590948	61,8
Leguminoase pt. boabe din care:	2692	4225	4685	74,0
Mazăre boabe	484	2746	2944	508,3
Fasole boabe	2208	1479	1741	-21,2
Plante uleioase din care:	58745	102275	95222	62,1
Floarea soarelui	40398	67889	60086	48,7
Soia boabe	7144	11629	10917	52,8
Rapiță	11073	22449	23693	114,0
Rădăcinoase din care:	213807	226347	207987	-2,7
Sfeclă de zahăr	113555	131086	116430	2,5
Cartofi	90805	83839	73203	-19,4
Rădăcinoase furajere	9447	11422	18354	94,3
Legume din care:	127747	131382	145223	13,7
Tomate	26668	28606	30121	12,9
Ceapă uscată	13034	14467	14601	12,0
Varză albă	30089	30655	32627	8,4
Ardei	7116	7900	7996	12,4
Pepeni verzi și galbeni	26306	23331	32741	24,5
Furaje verzi din teren arabil	385500	397108	428782	11,2

Sursă: Direcția județeană de statistică Iași, prelucrarea consultantului

La nivelul județului Iași, producția agricolă cea mai însemnată este cea de cereale boabe (760.838 tone), din care cea de porumb boabe deține 590.948 tone. Furajele verzi obținute din teren arabil ocupă a doua poziție ca și producție, rădăcinoasele ocupând locul 3.

Cele mai mari creșteri în ceea ce privește producția obținută în 2018 față de 2016, s-au înregistrat la următoarele culturi:

- mazăre boabe –cu peste 500 % mai mult în 2018, față de 2016 ca urmare a unei cvadruplări a suprafețelor ocupate de această cultură;

- rapiță –cu 114 % mai mult în 2018, față de 2016 – creștere atât a suprafețelor, cât și a productivității;
- rădăcinoase furajere -cu 94,3 % mai mult în 2018, față de 2016;
- porumb boabe –cu 61,8% mai mult în 2018, față de 2016 – ca urmare a creșterii producției medii la ha.

Suprafața ocupată cu vii pe rod în județul Iași era de 11425 ha la nivelul anului 2018, în ușoară creștere față de 2016 (+5,2%). Majoritatea (69,3%) este reprezentată de vii altoite, restul fiind vii hibride. Viile altoite se caracterizează printr-o productivitate mai ridicată și o calitate superioară.

Productivitatea la ha a cunoscut o creștere semnificativă între 2016 – 2018 (+36,3%). Producția medie la hectar s-a ridicat la 6,5 t/ha pentru viile altoite și 5,8 t/ha pentru viile hibride (2018).

Ca urmare a creșterii ușoare a suprafețelor cultivate și a creșterii semnificative a producției medii la ha, producția totală a înregistrat și ea o creștere în intervalul 2016 – 2018, de la 50067 tone la 71774 tone (+43,4%).

Tabel 31. Suprafața ocupată de vii pe rod și producția de struguri – jud. Iași

Vii pe rod	2016			2017			2018		
	Suprafața (ha)	Producția (t)	Prod. medie (kg/ha)	Suprafața (ha)	Producția (t)	Prod. medie (kg/ha)	Suprafața (ha)	Producția (t)	Prod. medie (kg/ha)
Vii pe rod din care:	10860	50067	4610	10818	55453	5126	11425	71774	6282
Vii altoite pe rod	7448	35360	4748	7449	39879	5354	7916	51349	6487
Vii hibride pe rod	3412	14707	4310	3369	15574	4623	3509	20425	5821

Sursă: Direcția județeană de statistică Iași, prelucrarea consultantului

La nivelul unității administrativ – teritoriale Târgu Frumos, suprafețele ocupate de vii, livezi și pepiniere viticole și pomicole este relativ redusă. Patrimoniul viticol se întindea la nivelul anului agricol 2019-2020 pe 20 ha, ocupate exclusiv de vii hibride, în timp ce patrimoniul pomicol se întindea pe o suprafață de 7 ha, cu o preponderență a livezilor de măr (3,5 ha) și cireș și vișini (2,5 ha).

Tabel 32. Suprafața ocupată de vii pe rod și livezi - an agricol 2019-2020 – Târgu Frumos

Suprafața cultivată (ha)			
Tipul culturii	Suprafața totală cultivată	Suprafața cultivată - forme asociative cu personalitate juridică	Suprafața cultivată - forme asociative fără personalitate juridică

Patrimoniul viticol, din care:	20		20
Vii hibride	20		20
Patrimoniul pomicol, din care:	7		7
Măr	3,5		3,5
Cireș+vișin	2,5		2,5
Piersic	0,5		0,5
Cais+zarzăr	0,5		0,5

Sursă: Primăria Târgu Frumos, prelucrarea consultantului

Producția de fructe din județul Iași a cunoscut o creștere în intervalul 2016-2018 (+52,8%), subliniind din nou faptul că la nivelul județului (și de altfel în întreaga țară) anul 2018 a fost un an al producțiilor agricole record.

Ca și structură a producției de fructe, pentru județul Iași domină merele (32,4% din producția 2018), urmate de prune (30%) și cireșe și vișine (22%).

Tabel 33. Producția de fructe – jud. Iași

Producția de fructe (tone)	2016	2017	2018	Pondere din producția 2018 (%)
Total	30316	32539	46309	
Prune	6186	8388	13875	30,0
Mere	10028	11030	14997	32,4
Pere	1580	1847	2136	4,6
Piersici și nectarine	27	21	22	0,0
Cireșe și vișine	8698	7565	10321	22,3
Caise și zarzăre	2094	1381	1881	4,1
Nuci	1079	1423	2059	4,4
Căpșuni	128	222	278	0,6
Alte fructe	514	662	740	1,6

Sursă: Direcția județeană de statistică Iași, prelucrarea consultantului

Principalele animale crescute în cadrul sectorului zootehnic la nivelul județului Iași sunt păsările, ovinele și porcinele. Se remarcă totuși în intervalul 2016-2018 o creștere a efectivelor de bovine, caprine și a numărului de familii de albine.

Tabel 34. Efectivele de animale – jud. Iași

Efectivele de animale la 1 dec. (capete)	2016	2017	2018
Bovine	71602	72366	76551
Porcine	113784	101019	99536
Ovine	252017	250000	252359

Caprine	35721	36259	36207
Cabaline	30816	28321	27470
Păsări	2773655	2448583	2565143
Albine (familii)	40080	39434	41991
Iepuri	14207	12108	13936

Sursă: Direcția județeană de statistică Iași, prelucrarea consultantului

Producția animală la nivelul județului evidențiază pentru intervalul 2016-2018 o serie de adaptări la cerințele de pe piață, cu o scădere a producțiilor de carne de pasăre, porc și ovine, dar o creștere a celor de carne de bovine, lână, lapte de oaie și capră și miere de albine.

Tabel 35. Producția animală – jud. Iași

Producția animală	2016	2017	2018	U.M.
Carne din care:	43748	37543	41628	tone greutate în viu
Carne de bovine	3459	3700	4642	
Carne de porcine	12760	12289	11538	
Carne de ovine și caprine	2193	2190	1819	
Carne de pasăre	25327	19351	23612	
Lapte de vacă și bivoliță	1148	1035	1116	mii hl
Lapte de oaie și capră	132	116	136	
Lână	539	511	553	tone
Ouă	145	139	134	mil. buc.
Miere extrasă	640	765	812	tone

Sursă: Direcția județeană de statistică Iași, prelucrarea consultantului

La nivelul unității administrativ – teritoriale Târgu Frumos, sectorul zootehnic este reprezentat în special de creșterea ovinelor, porcinelor și păsărilor, efectivele de animale fiind exclusiv în proprietatea producătorilor individuali.

Tabel 36. Efectivele de animale – Târgu Frumos

Efective de animale (capete)	2020
Bovine	111
<i>din care vaci și junici</i>	102
Porcine	410
<i>din care scroafe</i>	6
Ovine	983
<i>din care oi și mioare</i>	970
Caprine	171
<i>din care capre</i>	166
Cabaline	16
<i>din care iepe mamă</i>	4
Păsări ouătoare	3000
<i>din care găini ouătoare</i>	2000
Albine (familii)	110

3.3 Turismul

Orașul Târgu Frumos se bucură de un patrimoniu turistic antropoc destul de bogat, reprezentat de monumentele istorice, de arhitectură și artă, edificii religioase, muzee. Cele mai cunoscute obiective turistice existente în Târgu Frumos și în împrejurimi sunt: "Biserica Sfânta Paraschiva," Mormântul cronicarului Ion Neculce și al tatălui lui Ion Creangă, Ștefan Petri Ciobotaru, Muzeul "Mihai Constantin" din cadrul Liceului "Ion Neculce", Muzeul Meseriilor. De asemenea, impresionante sunt vestigiile arheologice de la Muzeul Arheologic Cucuteni, șantierul arheologic de la Patule, vestigiile daco-getice de la Cotnari–Catalina, Palatul lui Alexandru Ioan Cuza (Ruginoasa).

- Biserica Sfânta Parascheva sau Biserica Domnească este construită sub domnia lui Petru Rareș, în 1541, iar astăzi este cel mai vechi monument din localitate. Biserica a fost restaurată de mai multe ori (1863, 1869, 1880, 1906, 1970) – descoperindu-se dovezi că pe locul acesteia ar fi fost o altă construcție de pe vremea lui Matei Corvin (a doua jumătate a secolului XV). Din punct de vedere arhitectonic, biserica este construită din cărămidă, pe temelie de piatră de carieră. În această biserică, a primit hirotonia în diaconie, Ion Creangă (1859).



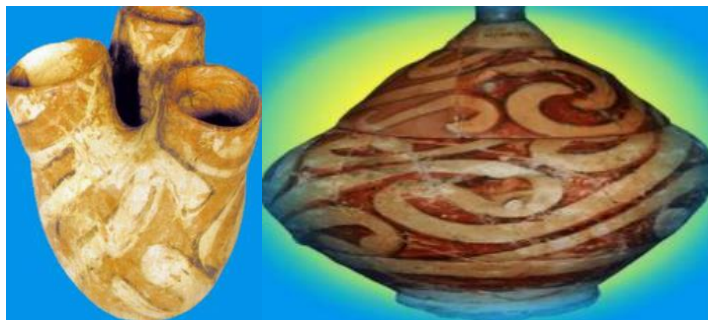
- Muzeul "Mihai Constantin" este amenajat în cadrul Liceului "Ion Neculce". Este un Muzeu școlar de Istorie -Arheologie și Etnografie ce prezintă originea și continuitatea orașului Târgu Frumos prin prisma dovezilor arheologice și etnografice.

Muzeul s-a dezvoltat în mai multe etape. Începând cu anul 1968, s-a constituit nucleul colecției arheologice și etnografice, până în anul 1972 fiind adunate și expuse numeroase unelte și arme, vase pictate, plastică antropomorfă și zoomorfă din siturile de la Giulești – Dealul Mănăstirii (Cucuteni A) și

Buznea – După Grădini (Cucuteni B), împreună cu piese de port popular, cusături populare, unelte gospodărești, artefacte metalice, monede, carte veche, obiecte de cult.

O altă etapă de dezvoltare a muzeului școlar a fost între anii 1979-1985, când profesorii Mihai Constantin și Dumitru Boghian, împreună cu mai multe serii de elevi, în cadrul Cercului de Istorie și Arheologie, au extins cercetările în zona Târgului Frumos, adunând materiale arheologice din aproape 70 de situri, unele valorificate parțial în Repertoriul Arheologic al județului Iași și numeroase piese etnografice, care, restaurate și conservate într-un laborator propriu, au fost organizate într-o nouă expoziție permanentă, care ocupă întreg spațiul holului central, holurile clădirii și al unei săli de clasă.

Expoziția de bază a fost organizată pentru a ilustra tematica "Zona Târgului Frumos" – vatra străveche de istorie", prezentând vechimea și continuitatea de locuire de-a lungul timpului, pe baza materialelor arheologice, istorice și etnografice din orașul Târgu Frumos. Începând cu noiembrie 2007, Muzeul școlar a fost reorganizat.




- Muzeul Meseriilor este înființat în vara anului 2005, ca respect pentru marile valori din lumea meseriilor, care au făcut ca orașul să fie cunoscut în țară și nu numai. Muzeul a fost înființat în semn de respect pentru marile valori din lumea meseriilor, care au făcut orașul să fie cunoscut în țară și nu numai.

Micii meseriași cu atelierelor lor au fost întotdeauna o prezență importantă în viața economică a orașului. Din dorința de a nu rămâne anonimi pentru contemporani și de a trezii nostalgia generațiilor care au urmat, am adunat, cumpărat diferite obiecte specifice meseriilor și expuse într-un spațiu particular de pe strada Cuza-Vodă la nr.106 unde a existat un celebru atelier de fierărie - rotărie-tâmplărie. Numeroase obiecte și diferite unelte au fost donate de meseriași care astăzi nu mai sunt printre noi. A fost singurul mijloc de a le păstra și respecta memoria și talentul, care au constituit pași înainte, importanți, și au condus la progresul orașului Târgu Frumos din trecut până în prezent.



- Cimitirul Evreiesc din Târgu Frumos era situat inițial în partea de sud a orașului, el a fost mutat în partea de vest, după construirea căii ferate Iași–Pașcani. Cimitirul se întinde pe o suprafață de 500x800 m cuprinzând aproximativ 5000 de pietre de mormânt. Cel mai vechi monument funerar datează din 1818. Monumentele funerare întâlnite aici sunt din diferite materiale precum marmură, granit, calcar, gresie, uneori fiind decorate și cu elemente grafice, portrete.



- Muzeul Memorial Alexandru Ioan Cuza este localizat în imediata apropiere a orașului, mai exact în Ruginoasa. A fost construit în primul deceniu al sec. al XIX-lea de vistiernicul Săndulache Sturza. Stilul inițial a fost neoclasic, refăcut în 1847 după arhitectura stilului gotic. Palatul a fost distrus în cel de-al doilea război mondial și refăcut în 1978; din 1982 se deschide muzeul memorial Al. I. Cuza.

Tematica este împărțită pe nivele: la parter este amenajată o parte documentară (momente din viața de domnitor al lui Al. I. Cuza); primul etaj reconstituie atmosfera zilelor trecute, petrecute de domnitor la Ruginoasa.



- Stațiunea Arheologică Târgu Frumos Baza Patule

Așezarea se află amplasată în partea de NNE a vetrei orașului, pe un martor de eroziune, delimitat din cuesta din dreapta pâraului Adâncata, afluent de stânga al Bahluietului.


În 1990, stațiunea Târgu Frumos –Baza Patule devenea bază de practică arheologică, până în prezent fiind dezvelită o suprafață de 2100 m². În această stațiune au fost descoperite mai multe tipuri de locuințe: un bordei, 8 locuințe de suprafață fără platformă și 5 locuințe de suprafață cu platformă, complexe gospodărești interioare și exterioare (vetre, cuptoare, locuri de măcinat, zone pentru sacrificat animale, spații pentru prelucrarea uneltelor din silex, piatră, os, lut, aramă, ceramică). Aici au fost descoperite și obiecte de aramă, au fost recuperate cantități uriașe de materiale osteologice și de asemenea o mare cantitate de ceramică fină decorată cu motive spiralate, meandrice și geometrice. Deși, până în prezent s-au cercetat cca. 0,02% din suprafața estimată a așezării, rezultatele obținute sunt de o mare importanță, atât pentru înțelegerea evoluției comunităților umane eneolitice de la răsărit de Carpați, de acum 6000 ani, cât și pentru întreaga protoistorie a României.



- Muzeul Arheologic Cucuteni

Muzeul este amplasat în localitatea Cucuteni (15 km de oraș), cunoscută prin ceramica pictată a culturii Cucuteni, din eneolitic (mileniile V-IV, î. Hr.), prin mormintele princiare getice și tezaurul de obiecte de aur, descoperite în satul Băiceni. Pe ceramica pictată de la Cucuteni predomină decorul spiralic, meandric și geometric, cu numeroase variante și combinații. Culorile predominante sunt roșul, albul și negrul, cu unele variații în funcție de temperatura de ardere. Ca forme, vasele diferă de la simple pahare la vasele mari de tipul amforelor, suporturi, vase de cult.

Din aceeași epocă datează cunoscutul tezaur de la Băiceni, compus din mai multe piese de aur (coif, colan, aplici), lucruri cunoscute ca făcând parte din portul de paradă al unui rege get din zonă.





- Groapa Comună—localizată în Cimitirul Evreiesc din Târgu Frumos

Groapa are o dimensiune impresionantă: 25 m lungime; 2,5 m lățime; 2,5 m adâncime. Aceasta a fost săpată pentru îngroparea cadavrelor descărcate la Târgu Frumos din "primul tren al morții". Groapa comună este marcată de un monument comemorativ, cu o inscripție în limbile română și ebraică: "În memoria celor 540 de evrei îngropați aici, victime ale barbariei fasciste, uciși în trenul morții, în zilele de 29 –30 iunie și 1 iulie 1941. Să nu uităm crimele fascismului!"



Dezvoltarea turismului din zonă este susținută de unitățile de cazare existente. Conform datelor recepționate de la Direcția Județeană de Statistică Iași, pe teritoriul orașului se regăseau în 2019 un număr de 2 unități de cazare (1 hotel și o pensiune turistică), cu o capacitate totală de cazare de 62 locuri. Hotelul Glaris (3 stele) are o capacitate de cazare de 42 de locuri găzduite în 20 de camere.

Per total, situația unităților de cazare, la nivel de oraș, se prezintă astfel:

Tabel 37. Situația unităților de cazare

Denumire	2017	2018	2019	2019 față de 2017 (%)
Nr. unități de cazare	2	2	2	0
Hoteluri	1	1	1	0
Pensiuni turistice	1	1	1	0
Nr. locuri în unități de cazare	65	68	62	-4,6
Locuri în hoteluri	45	48	42	-6,7
Locuri în pensiuni turistice	20	20	20	0,0
Total locuri - zile	23725	24277	23716	0,0
Nr. locuri - zile hoteluri	16425	16977	16416	-0,1
Nr. locuri - zile pensiuni	7300	7300	7300	0,0
Nr. sosiri total	3270	2878	2791	-14,6
Nr. sosiri - hoteluri	2964	2558	2484	-16,2
Nr. sosiri - pensiuni	306	320	307	0,3
Nr. înnoptări - total	3726	3224	4323	16,0
Nr. înnoptări - hoteluri	3396	2899	3980	17,2
Nr. înnoptări - pensiuni	330	325	343	3,9

Sursa: DJS Iași,, prelucrarea consultantului

Pentru intervalul 2017-2019 se remarcă menținerea unui nivel relativ constant al unităților de cazare, al locurilor disponibile în unitățile de cazare, precum și al totalului de locuri-zile, pe fondul unei scăderi a numărului total de sosiri (-14,6%), dar a creșterii numărului de înnoptări (+16%), în special în unitățile de tip hotel (+17,2%).

Alte unități de pe raza orașului sau din imediata apropiere care dețin facilități de cazare sunt Pensiunea Rami (Războieni) cu 29 de locuri în 14 camere cu băi proprii, sau Hanul Târgu Frumos – unitate Centrocoop (cu o capacitate de cazare de 9 camere duble și 8 camere triple).

De asemenea, în orașul Târgu Frumos funcționează Agenția de Turism Alex Tours – filiala Târgu Frumos și agenția de turism David Trans.

3.4 Probleme – dezvoltare economică

În cadrul mesei rotunde desfășurate pe tema dezvoltare economică au fost semnalate următoarele probleme:

- forța de muncă este instabilă – tinerii lucrează de obicei câteva luni, până au experiență și apoi părăsesc locul de muncă. Multe dintre persoanele apte de muncă preferă să plece în străinătate.
- producătorii mici, mai ales cei din domeniul agricol, doresc să meargă pe cont propriu și nu în asociații, deoarece nu cunosc beneficiile pe termen scurt și mediu;
- lipsa încrederii producătorilor/firmelor în formele de asociere, în centrele de colectare și prelucrare, beneficii pe termen lung;

- firmele mari din domenii precum industria prelucrătoare și fermele mari din zootehnie au fost închise;
- nevalorificarea forței de muncă reprezentată de asistații sociali;
- lipsa unor spații de depozitare pentru domeniul agricol și comercial;
- lipsa unor spații amenajate cu facilități și dotări specifice, condiții favorabile de instalare/ taxe pentru atragerea unor investitori de talie (parc industrial);
- insuficienta punere în valoare a patrimoniului cultural și istoric cu potențial turistic.

Printre soluții propuse la problemele semnalate mai sus se numără:

- promovarea și susținerea culturii antreprenoriale în mediul local;
- motivarea prin subvenții a formelor de asociere între producători, firme;
- inițierea unui program de informare a producătorilor asupra beneficiilor pe termen lung generate de formele asociative, centre de colectare, depozitare, procesare;
- crearea de fabricuțe în care să fie prelucrate principalele producții din zonă. Astfel, s-ar adăuga plus valoare materiilor prime și veniturile orașului ar crește;
- crearea unor spații de depozitare pentru domeniul agricol și comercial;
- crearea unei burse de produse agricole cu facilități specifice;
- crearea unui centru comercial pentru desfacerea produselor producătorilor locali;
- încurajarea deschiderii de micro-ferme;
- crearea unei platforme industriale, cu toate facilitățile în cadrul căreia producătorul să poată veni direct cu utilajele;
- integrarea asistaților sociali pe piața muncii;
- formarea profesională continuă, reconversie profesională și adaptarea ofertei de forță de muncă la cererea de pe piață locală;
- punerea în valoare și îmbunătățirea semnalizării obiectivelor cu potențial turistic;
- identificarea și promovarea de circuite turistice în arealul înconjurător al orașului Târgu Frumos.

Tabel 38. Puncte tari, puncte slabe dezvoltare economică și turism

	PUNCTE TARI	PUNCTE SLABE
DEZVOLTARE ECONOMICĂ	<ul style="list-style-type: none"> ➤ Poziționarea favorabilă a orașului de-a lungul căilor de comunicație rutiere și feroviare ale rețelei TEN-T; ➤ apariția relativ recentă a unui număr de IMM-uri din domeniile științifice și tehnice care pot constitui baza unei reconversii moderne a profilului economic al orașului; ➤ potențial ridicat pentru dezvoltarea producțiilor de legume/fructe și a industriei alimentare. 	<ul style="list-style-type: none"> ➤ puține investiții străine (4,1% dintre societăți la nivelul anului 2020); ➤ lipsa investitorilor strategici; ➤ exploatare necorespunzătoare a resurselor; ➤ infrastructura de producție deficitară; ➤ sectorul serviciilor profesionale este puțin dezvoltat; ➤ economia locală este dependentă de câteva ramuri economice; ➤ o pondere importantă a populației este angajată în domeniul administrației publice;

- dependența producției agricole de condițiile climatice.

	PUNCTE TARI	PUNCTE SLABE
TURISM	<ul style="list-style-type: none"> ➤ patrimoniu turistic cu potențial de exploatare; 	<ul style="list-style-type: none"> ➤ lipsa activităților de promovare; ➤ lipsa de investiții majore care să transforme obiectivele turistice locale în destinații naționale.

IV. ANALIZA CADRULUI DEMOGRAFIC

4.1 Populația

Dacă populația județului Iași a cunoscut o creștere în intervalul 2017-2020 (+3,7%), populația orașului Târgu Frumos s-a situat pe o curbă descendentă (-1,3%), în ciuda unui bilanț natural pozitiv la nivelul orașului, scădere datorată soldului migratoriu negativ înregistrat la nivel local.

La 1 ianuarie 2020, populația orașului Târgu Frumos număra 14382 locuitori.

Tabel 39. Populația după domiciliu

Populația după domiciliu la 1 ian.	2017	2018	2019	2020
Jud. Iași	931085	942360	953158	965634
Orașul Târgu Frumos	14570	14506	14441	14382

Structura pe sexe a populației orașului Târgu Frumos este una echilibrată, cu o ușoară prevalență feminină (50,3% femei/ 49,7% bărbați), în timp ce la nivelul județului Iași raportul înregistrat a fost de 50,1% bărbați/ 49,9% femei. La 1 ianuarie 2020 populația orașului Târgu Frumos număra 7146 persoane de sex masculin și 7236 persoane de sex feminin. Pentru grupele de vârstă sub 45 de ani se remarcă o

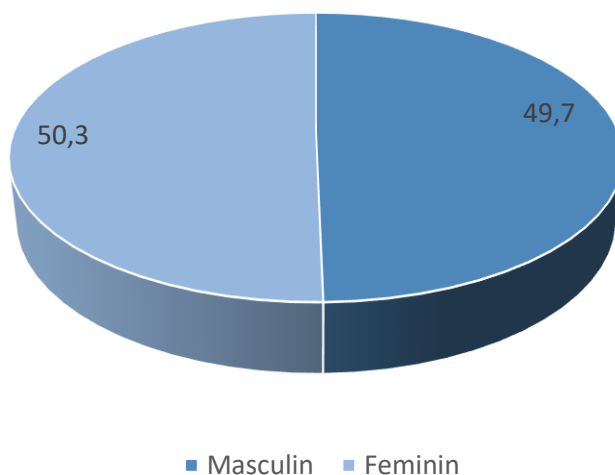
preponderență a persoanelor de sex masculin, în timp ce pentru grupele de peste 45 de ani se observă preponderența persoanelor de sex feminin.

Tabel 40. Structura pe sexe a populației (2020)

Populația (1 ian. 2020)	Orașul Târgu Frumos	Județul Iași
Total	14382	965634
Masculin	7146	483895
Feminin	7236	481739

Sursa: INSSE, prelucrarea consultantului

Figura 9. Structura pe sexe a populației orașului Târgu Frumos (1 ian. 2020)



Sursa: INSSE, prelucrarea consultantului

Structura pe grupe de vârstă a populației orașului Târgu Frumos reflectă politica pro natalitate susținută la nivel național din 1966 – 1989, precum și scăderea din 1990 a unei serii de indici demografici precum rata natalității, rata totală a fertilității (numărul mediu de copii la o femeie), odată cu abrogarea decretului privind interzicerea avortului, în decembrie 1989. Efectul în timp al acestor măsuri se regăsește în îngustarea bazei piramidei vârstelor, cu efective mai reduse ale grupelor de vârstă sub 30 de ani. Un rol în potențarea acestui efect îl joacă și migrația populației, orașul Târgu Frumos înregistrând un sold migratoriu negativ după 1989, cu o diminuare în special a efectivelor grupelor de vârstă tinere, apte de muncă, care sunt cele mai mobile din punct de vedere demografic.

La nivelul anului 2020, grupele de vârstă cel mai bine reprezentate sunt cele între 30-39 ani (19,9% din populația totală).

Tabel 41. Structura populației pe grupe de vârstă și sex – Târgu Frumos (2020)

	Populație (loc.)	Pondere din populația totală (%)	Masculin	Pondere din gr. vârstă (%)	Feminin	Pondere din gr. Vârstă (%)
sub 5 ani	738	5,1	365	49,5	373	50,5

5- 9 ani	714	5,0	370	51,8	344	48,2
10-14 ani	798	5,5	437	54,8	361	45,2
15-19 ani	806	5,6	435	54,0	371	46,0
20-24 ani	870	6,0	442	50,8	428	49,2
25-29 ani	1138	7,9	562	49,4	576	50,6
30-34 ani	1539	10,7	802	52,1	737	47,9
35-39 ani	1328	9,2	711	53,5	617	46,5
40-44 ani	1040	7,2	562	54,0	478	46,0
45-49 ani	959	6,7	473	49,3	486	50,7
50-54 ani	1074	7,5	478	44,5	596	55,5
55-59 ani	1046	7,3	434	41,5	612	58,5
60-64 ani	1052	7,3	514	48,9	538	51,1
65-69 ani	595	4,1	279	46,9	316	53,1
70-74 ani	273	1,9	125	45,8	148	54,2
75-79 ani	178	1,2	74	41,6	104	58,4
80-84 ani	144	1,0	56	38,9	88	61,1
85 ani și peste	90	0,6	27	30,0	63	70,0

Sursa: INSSE, prelucrarea consultantului

O analiză comparativă a structurii populației pe grupe de vârstă între nivelul local, cel județean și cel național reflectă o serie de particularități pentru orașul Târgu Frumos:

- Ponderea grupelor de vârstă până în 20 de ani din populația totală este mai scăzută la nivelul orașului Târgu Frumos decât la nivel județean (21,2% față de 22,6%), deși ambele valori se situează peste valoarea la nivel național (19,7%);
- Ponderea grupelor de vârstă cuprinse între 20-39 de ani din populația totală este mai ridicată la nivelul orașului Târgu Frumos atât față de nivelul județean, cât și față de cel național (33,9% față de 30,5% și respectiv 27,1%);
- Ponderea grupelor de vârstă cuprinse între 40-49 de ani din populația totală este mai scăzută la nivelul orașului Târgu Frumos atât față de nivelul județean, cât și față de cel național (13,9% față de 16,4% și respectiv 16,6%); în schimb ponderea grupelor de vârstă cuprinse între 50-64 de ani este mai ridicată (22,1% - nivel local față de 17,1% - nivel județean și 19,7% - nivel național);
- Ponderea grupelor de vârstă de 65 de ani și peste din populația totală se situează considerabil sub valorile județene și naționale (8,9% față de 13,4% și respectiv 16,9%).

Tabel 42. Structura populației pe grupe de vârstă (2020)

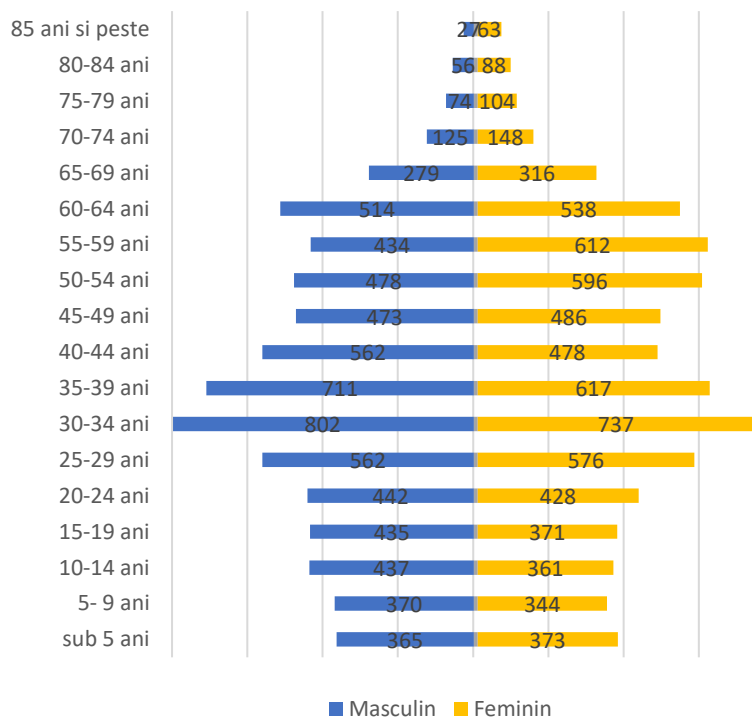
	Pondere din populația totală - Târgu Frumos (%)	Pondere din populația totală - jud. Iași (%)	Pondere din populația totală - România (%)
sub 5 ani	5,1	5,5	4,6
5- 9 ani	5,0	5,5	4,8
10-14 ani	5,5	5,9	5,2
15-19 ani	5,6	5,6	5,1

20-24 ani	6,0	5,6	5,2
25-29 ani	7,9	6,8	6,0
30-34 ani	10,7	9,5	8,1
35-39 ani	9,2	8,6	7,7
40-44 ani	7,2	8,7	8,6
45-49 ani	6,7	7,7	8,0
50-54 ani	7,5	6,9	7,8
55-59 ani	7,3	4,8	5,5
60-64 ani	7,3	5,5	6,4
65-69 ani	4,1	4,7	5,7
70-74 ani	1,9	3,1	4,1
75-79 ani	1,2	2,2	2,9
80-84 ani	1,0	1,9	2,4
85 ani și peste	0,6	1,5	1,8

Sursa: INSSE, prelucrarea consultantului

Aceste particularități ale structurii pe grupe de vârstă a populației, conferă orașului Târgu Frumos o bază solidă de populație activă tânără (20-39 de ani), și o pondere redusă a populației de vârstă a treia (65 de ani și peste) comparativ cu situația la nivel de județ și cu situația la nivel național.

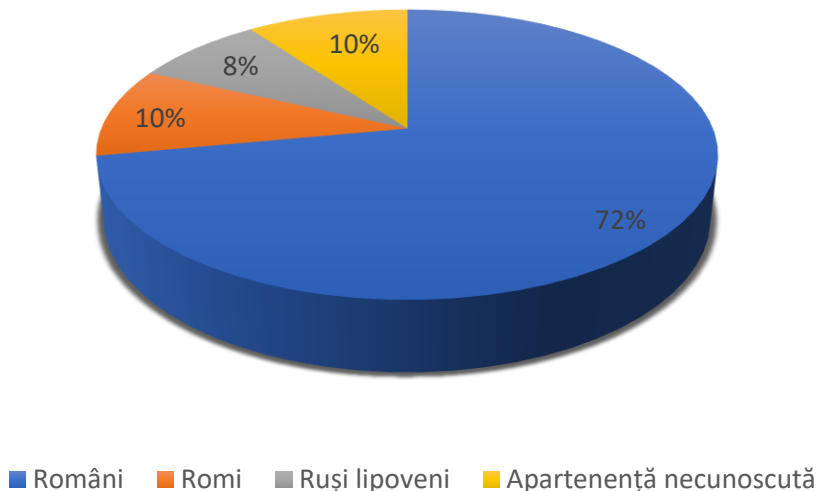
Figura 10. Piramida vârstelor (orașul Târgu Frumos -1 ian. 2020)



Sursa: INSSE, prelucrarea consultantului

În ceea ce privește structura etnică, populația Târgului Frumos este alcătuită din români, în proporție de 72%, romi 10%, ruși lipoveni 8%, iar 10% cu apartenență etnică necunoscută.

Figura 11. Structura etnică a populației



Din punct de vedere confesional, majoritatea locuitorilor sunt ortodocși (77,95%), dar există și minorități: ortodocși de rit vechi (9,39%) și romano-catolici (1,46%). Pentru 11,42% din populație, nu este cunoscută apartenența confesională.

În intervalul recent (2016-2019) rata natalității la nivelul orașului Târgu Frumos s-a menținut la niveluri deasupra mediei naționale, înregistrând totuși o scădere de la 11,7‰ în 2016 la 9,1‰ în 2019. În același timp, rata natalității la nivelul orașului Târgu Frumos s-a situat sub media județeană (cu excepția anului 2016), natalitatea în mediul urban fiind în general mai scăzută decât în arealele rurale.

Rata mortalității s-a situat pentru aceeași perioadă în intervalul 5,8‰-7,9‰, cu valori mai ridicate în 2017-2018, valori situate consistent sub valorile medii naționale și județene.

Bilanțul natural, exprimat ca diferență între rata natalității și rata mortalității este unul pozitiv pentru orașul Târgu Frumos (spor natural), cu valori cuprinse între 2,6‰-5,9‰ pentru perioada 2016-2019, valori situate peste valorile medii județene și în contrast cu situația medie la nivel național, unde se înregistrează un bilanț natural negativ (deficit natural). Numărul de născuți morți și decedați sub 1 an înregistrează valori extrem de reduse.

Tabel 43. Mișcarea naturală a populației – Târgu Frumos

Orașul Târgu Frumos	2016	2017	2018	2019
Născuți vii	170	158	149	130
Născuți morți	0	1	1	0
Rata de natalitate (‰)	11,7	10,9	10,3	9,1
Decedați	84	115	111	84
Decedați sub 1 an	2	0	0	0
Rata de mortalitate (‰)	5,8	7,9	7,7	5,9
Spor natural (‰)	5,9	3,0	2,6	3,2

Sursa: INSSE, prelucrarea consultantului

Tabel 44. Mișcarea naturală a populației (nivel național și județean)

	2016		2017		2018		2019	
	Național	Jud. Iași	Național	Jud. Iași	Național	Jud. Iași	Național	Jud. Iași
Rata de natalitate (‰)	9,4	11,2	9,7	11,8	9,3	11,2	8,5	9,8
Rata de mortalitate (‰)	11,6	9,5	11,8	9,8	11,9	10	11,7	9,4
Spor/deficit natural (‰)	-2,2	1,7	-2,1	2	-2,6	1,2	-3,2	0,4

Sursa: INSSE, prelucrarea consultantului

În perioada 2016-2019, plecările cu domiciliul din orașul Târgu Frumos (inclusiv migrația externă) depășesc constant stabilirile cu domiciliul, indicând o tendință medie centripetă de migrație a populației către poli de atracție regionali, naționali sau internaționali, această tendință medie fiind una constantă după 1989 și contrabalansând valoric sporul natural, rezultatul fiind o scădere ușoară a populației totale a orașului pentru intervalul analizat.

Dacă numărul stabilirilor de domiciliu se menține relativ constant (220-260 anual), se remarcă în ultimii ani o creștere a stabilirilor de reședință (+200% în 2019 față de 2016).

Tabel 45. Migrația populației (Târgu Frumos)

Orașul Târgu Frumos	2016	2017	2018	2019
Stabiliri cu domiciliul (inclusiv migrația externă)	234	263	247	223
Plecări cu domiciliul (inclusiv migrația externă)	355	377	353	333
Stabiliri de reședință	37	54	56	111
Plecări cu reședința	221	165	184	196

Sursa: INSSE, prelucrarea consultantului

4.2 Forța de muncă

Numărul persoanelor ocupate în economie cuprinde persoanele care au o ocupație aducătoare de venit, pe care o exercită în una din activitățile economiei naționale, în baza unui contract de muncă sau în mod independent în scopul obținerii unor venituri sub formă de salarii.

Tabel 46. Numărul mediu de salariați

Nr. mediu salariați	2016	2017	2018	2019
Jud. Iași	150336	158837	164676	169360
Târgu Frumos	1552	2719	2798	2878

Sursa: INSSE, prelucrarea consultantului

Numărul mediu al salariaților la nivelul orașului a cunoscut o creștere semnificativă în intervalul 2016-2019 (+85,4%), în condițiile în care, la nivel județean s-a înregistrat o creștere de doar 12,7%. De asemenea, ponderea populației salariate din populația totală a cunoscut o creștere (de la 18,7% în 2017 la 19,9% în 2019), situându-se constant deasupra mediei județene (pentru județul Iași, ponderea populației salariate din populația totală se situa la 17,8% în 2019).

Tabel 47. Salariați întreprinderi active pe domenii de activitate

Domeniul de activitate	Tg. Frumos			
	Nr. mediu angajați 2017	%	Nr. mediu angajați 2018	%
Agricultură, silvicultură și pescuit	29	1,2	25	1,0
Industrie (din care):	450	18,2	415	17,4
Industria prelucrătoare	449	18,1	415	17,4
Distribuția apei; salubritate, gestionarea deșeurilor, activități de decontaminare	1	0,04	0	0,0
Construcții	354	14,3	314	13,2
Comerț cu ridicata și cu amănuntul; repararea autovehiculelor și motocicletelor	434	17,5	430	18,0
Transport și depozitare	38	1,5	35	1,5
Hoteluri și restaurante	36	1,5	23	1,0
Informații și comunicații	42	1,7	41	1,7
Intermedieri financiare și asigurări	37	1,5	34	1,4
Tranzacții imobiliare		0,0	1	0,0
Activități profesionale, științifice și tehnice	28	1,1	27	1,1
Activități de servicii administrative și activități de servicii suport	43	1,7	48	2,0
Administrație publică și apărare; asigurări sociale din sistemul public	47	1,9	52	2,2
Învățământ	281	11,3	276	11,6
Sănătate și asistența socială	116	4,7	157	6,6

Activități de spectacole, culturale si recreative	29	1,2	49	2,1
Alte activități de servicii	63	2,5	44	1,8

Sursa: DJS Iași, prelucrarea consultantului

În ceea ce privește distribuția salariaților în funcție de domeniul de activitate principal al întreprinderilor angajatoare se remarcă cu ponderile cele mai însemnate domeniul comercial (17,5% din total angajați în 2017/ 18% în 2018), domeniul industriei prelucrătoare (18,1% - 2017/ 17,4% - 2018) și domeniul construcțiilor (14,3% - 2017/ 13,2% - 2018). Aceste 3 domenii ale sectorului privat sunt urmate ca pondere a numărului de angajați de domeniul învățământului, predominant public (11,3% din total angajați în 2017/ 11,6% în 2018).

O analiză comparativă între datele statistice de mai sus și cele echivalente la nivelul județului Iași, evidențiază faptul că în orașul Târgu Frumos, ponderile angajaților în domeniul construcțiilor, industriei prelucrătoare și construcțiilor se situează deasupra mediei județene, în timp ce o serie de alte domenii sunt mai slab reprezentate (transport și depozitare, hoteluri și restaurante, informații și comunicații, activități profesionale, științifice și tehnice).

Tabel 48. Numărul mediu de șomeri (Târgu Frumos)

Orașul Târgu Frumos	Dec-17	Dec-18	Dec-19	Aug-20
Nr șomeri înregistrați	108	66	35	102
Masculin	51	36	16	44
Feminin	57	30	19	58

Sursa: INSSE, prelucrarea consultantului

Numărul mediu de șomeri înregistrați la nivelul orașului Târgu Frumos a fost în declin în perioada 2017-2019 (-67,6%), numărul șomerilor fiind distribuit relativ echilibrat pe categorii de sex. Se remarcă o creștere a numărului de șomeri înregistrați în 2020, situație asociată cu declanșarea pandemiei COVID-19 și efectele acesteia asupra activității agenților economici, numărul șomerilor înregistrați în luna august 2020 fiind cu 191,4% mai ridicat decât nivelul înregistrat la sfârșitul lui 2019. Se remarcă de asemenea că segmentul feminin al populației active a fost mai afectat în acest ultim interval, cu numărul șomerilor de sex feminin crescând cu 205,3% față de 175% pentru șomerii de sex masculin.

Tabel 49. Ponderea șomerilor din totalul resurselor de muncă

	Dec-17		Dec-18		Dec-19		Aug-20	
	jud Iași (%)	Târgu Frumos (%)	jud Iași (%)	Târgu Frumos (%)	jud Iași (%)	Târgu Frumos (%)	jud Iași (%)	Târgu Frumos (%)
Total	2	1	1,5	0,6	1,3	0,3	1,5	1
Masculin	2,3	1	1,6	0,7	1,4	0,3	1,5	0,9
Feminin	1,7	1,1	1,3	0,6	1,2	0,4	1,5	1,2

Sursa: INSSE, prelucrarea consultantului

Comparativ cu situația la nivelul județului Iași, ponderea șomerilor din totalul resurselor de muncă este mai scăzută la nivelul orașului Târgu Frumos, pentru întreg intervalul 2017- august 2020. Se remarcă însă că dacă la nivelul județului se înregistrează pentru această perioadă o preponderență procentuală a șomajului masculin, la nivelul orașului Târgu Frumos predomină șomajul feminin, deși ponderile acestuia rămân sub valorile județene comparabile.

Un alt aspect notabil este acela că situația șomajului în 2020, determinată semnificativ de declanșarea pandemiei COVID -19 este mai alarmantă la nivelul orașului Târgu Frumos decât la nivel județean. În intervalul decembrie 2019 – august 2020, ponderea șomerilor din totalul resurselor de muncă a crescut de la 0,3% la 1%, creștere mai accentuată decât cea la nivel județean (de la 1,3% la 1,5%).

Tabel 50. Puncte tari, puncte slabe – populație și forță de muncă

	PUNCTE TARI	PUNCTE SLABE
POPULAȚIE	<ul style="list-style-type: none"> ➤ populația este echilibrat proporționată pe sexe, păstrează tendințele la nivel național; ➤ ponderea cea mai mare a populației este cuprinsă între 20-54 ani (55,3%), valoare peste cea județeană (53,8%) și națională (51,4%); ➤ valorile pozitive ale bilanțului natural (natalitate > mortalitate); ➤ rata nupțialității depășește rata divorțialității. 	<ul style="list-style-type: none"> ➤ populația înregistrează un trend descendent (-1,4% între 2016-2019); ➤ scăderea natalității (de la 11,7‰ în 2016 la 9,1‰ în 2019); ➤ bilanț migratoriu negativ.
FORȚA DE MUNCĂ	<ul style="list-style-type: none"> ➤ ponderea persoanelor salariate din populația totală este deasupra mediei județene; ➤ trend general de scădere a șomajului înainte de declanșarea pandemiei COVID-19 (-67,6% nr. șomeri înregistrați în perioada 2016-2019); ➤ rata șomajului local sub nivelul regional. 	<ul style="list-style-type: none"> ➤ lipsa locurilor de muncă în domenii cu valoare adăugată mare; ➤ creșterea șomajului în 2020 ca efect al declanșării pandemiei COVID-19; ➤ lipsa unor calificări adecvate cerințelor de pe piața muncii locală în unitățile de învățământ profesional din oraș; ➤ lipsa facilităților de reconversie profesională la nivel local.

V. URBANISM ȘI AMENAJAREA TERITORIULUI

5.1 Căi de comunicație

- **Rețeaua de drumuri**

Lungimea drumurilor orășenești este de 61 km, din care 72,1% (44 km) sunt modernizate (situația la 31 decembrie 2020).

Tabel 51. Căi de comunicație

	2017	2018	2019	2020
Lungimea străzilor orășenești (km)	61	61	61	61
Lungimea străzilor orășenești modernizate (km)	36	38	43	44

Sursa: INS, prelucrarea consultantului

Proporția mare a drumurilor modernizate se datorează și faptului că orașul Târgu Frumos este străbătut de Drumul European E 583, de DN 28 B dinspre Botoșani și DN 28 A dinspre Pașcani reprezentând, astfel un important "nod rutier".

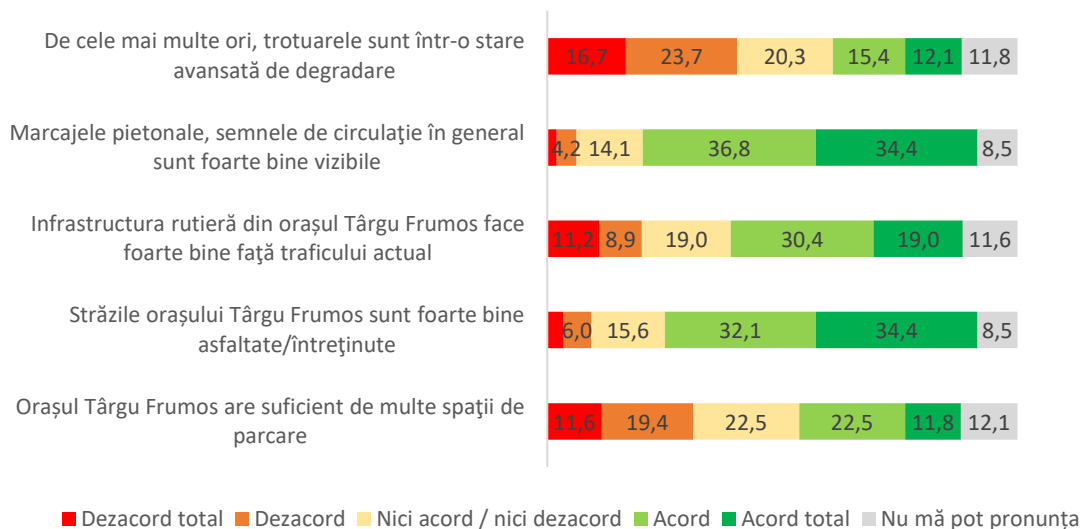
Legăturile importante dintre orașul Târgu Frumos și orașele Iași, Bacău, Suceava și București se fac prin Drumul European E 583 și calea ferată.

La nivel de județ, lungimea străzilor orășenești este de 805 km, din care 65,1% (524km) erau modernizate la nivelul anului 2018.

Un proiect în derulare este cel de modernizare a drumului național Târgu Frumos – Botoșani (DN 28B), contractul dintre Compania Națională de Administrare a Infrastructurii Rutiere (CNAIR) și reprezentanții constructorului fiind semnat în luna mai 2020.

În ceea ce privește infrastructura rutieră și pietonală de la nivelul orașului, părerile locuitorilor sunt următoarele:

Figura 12. Infrastructura rutieră/ pietonală a orașului



Sursa: Studiu de piață Eastern Marketing Insights SRL

27,5% dintre locuitori sunt în acord total sau parțial cu afirmația că *de cele mai multe ori, trotuarele sunt într-o stare avansată de degradare*, 40,4% din locuitori fiind în dezacord total sau parțial cu această afirmație.

71,2% dintre locuitori sunt în acord total sau parțial cu afirmația că *marcajele pietonale, semnele de circulație în general sunt foarte bine vizibile*, 6,2% din locuitori fiind în dezacord total sau parțial cu această afirmație.

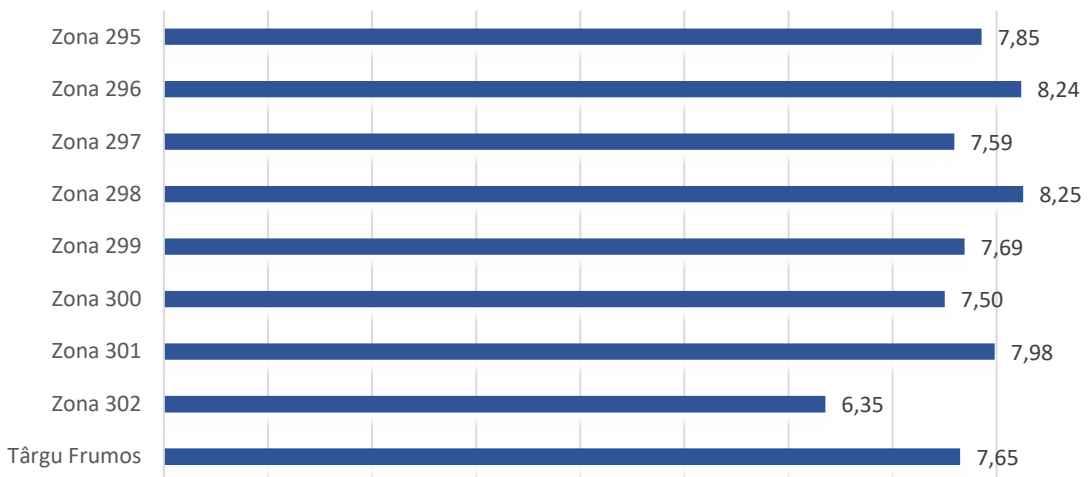
49,4% dintre locuitori sunt în acord total sau parțial cu afirmația că *infrastructura rutieră din orașul Târgu Frumos face foarte bine față traficului actual*, 20,1% din locuitori fiind în dezacord total sau parțial cu această afirmație.

66,5% dintre locuitori sunt în acord total sau parțial cu afirmația că *străzile orașului Târgu Frumos sunt foarte bine asfaltate/întreținute*, 9,3% din locuitori fiind în dezacord total sau parțial cu această afirmație.

34,3% dintre locuitori sunt în acord total sau parțial cu afirmația că *orașul Târgu Frumos are suficient de multe spații de parcare*, 31% din locuitori fiind în dezacord total sau parțial cu această afirmație.

Rugați să evalueze modul în care sunt întreținute drumurile din zona lor de reședință, locuitorii din Târgu Frumos au acordat note de la 1-10 care au condus la stabilirea unei medii la nivel de oraș de 7,65 pentru acest aspect, făcându-se remarcate în același timp următoarele deosebiri pe zone de reședință:

Figura 13. Modul în care sunt întreținute drumurile – diferențieri zonale




Sursa: Studiu de piață Eastern Marketing Insights SRL

Zonele de reședință care au înregistrat cele mai ridicate medii pentru acest item au fost zonele 298 (8,25) și 296 (8,24), în timp ce valorile medii cele mai scăzute au fost înregistrate în zonele de reședință 302 (6,35) și 300 (7,50).

Rugați să evalueze acoperirea cu spații de parcare la nivelul zonei lor de reședință, locuitorii din Târgu Frumos au acordat note de la 1-10 care au condus la stabilirea unei medii la nivel de oraș de 6,42 pentru acest aspect, făcându-se remarcate în același timp următoarele deosebiri pe zone de reședință.

Zonele de reședință care au înregistrat cele mai ridicate medii pentru acest item au fost zonele 298 (8,25) și 296 (8,24), în timp ce valorile medii cele mai scăzute au fost înregistrate în zonele de reședință 302 (6,35) și 300 (7,50).

Figura 14 . Existența spațiilor de parcare– diferențieri zonale



Sursa: Studiu de piață Eastern Marketing Insights SRL

- **Transport urban**

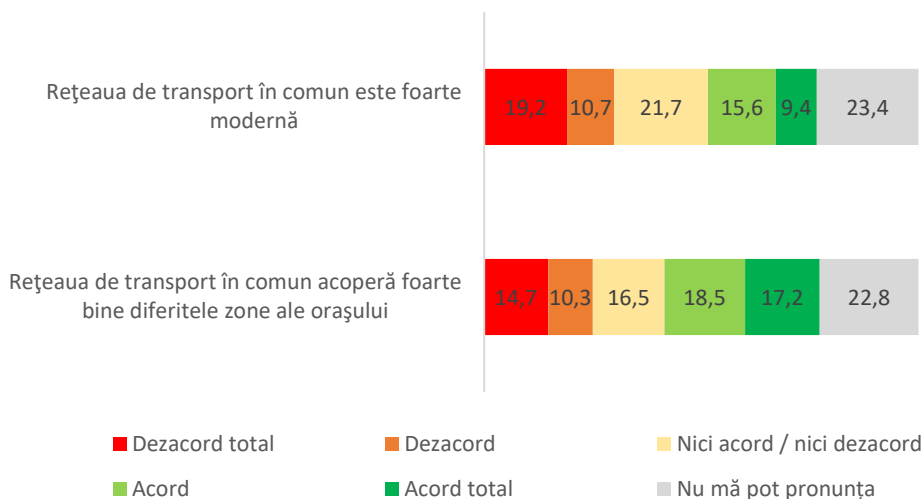
În orașul Târgu Frumos transportul urban este asigurat de cele 10 firme de taxi. Orașul este tranzitat și de multe mijloace de transport ce fac legătura între orașele mai depărtate și Iași, de asemenea există și o autogară.

Autogara Intertrans din Târgu Frumos este situată pe strada Cuza Vodă. Pe lângă autogară sunt prezente și câteva stații cum ar fi: Stația Spital, Stația Han Turistic, Școala Ion Creangă, Peco Petrom, Stație Liceu, Peco OMV, Casa de Cultură, Peco LUK OIL.

Din orașul Târgu Frumos există curse directe către orașele Iași, Iași – aeroport, Hârlău, Podu Iloaiei, București, București – Otopeni, Roman, Bacău, Bacău-aeroport, Onești, Moinești, Piatra Neamț, Târgu Neamț, Girov, Târgu Ocna, Suceava, Fălticeni, Brașov etc; cât și către o serie de localități rurale precum Drăgușeni, Fălești (Republica Moldova), Bălțați, Cotnari etc.

În ceea ce privește modernitatea rețelei de transport și acoperirea nevoilor de transport, părerile cetățenilor sunt următoarele:

Figura 15. Rețeaua de transport



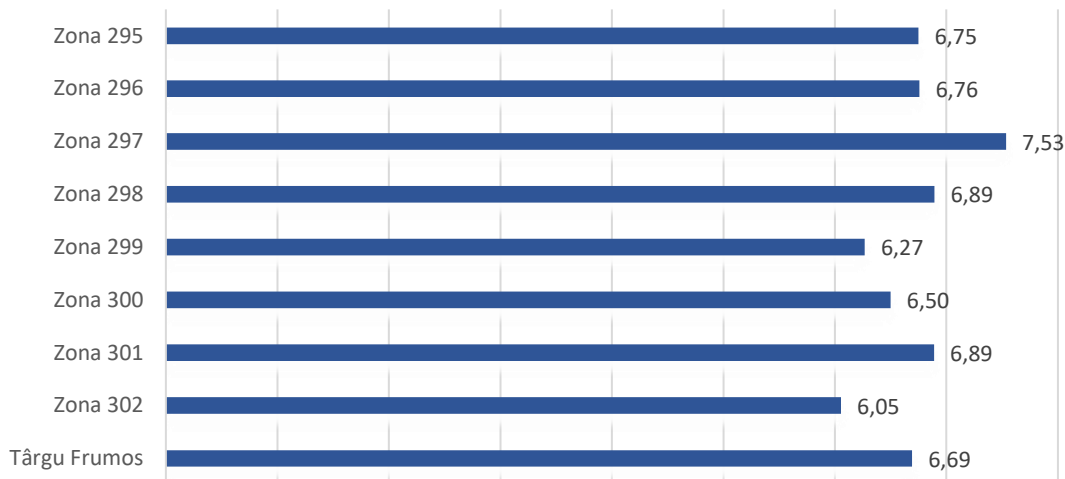
Sursa: Studiu de piață Eastern Marketing Insights SRL

25% dintre locuitorii orașului sunt în acord total sau parțial cu afirmația că *rețeaua de transport în comun este foarte modernă*, în timp ce 29,9% sunt în dezacord total sau parțial cu această afirmație.

35,7% dintre locuitorii orașului sunt în acord total sau parțial cu afirmația că *rețeaua de transport în comun acoperă foarte bine diferitele zone ale orașului*, în timp ce 25% sunt în dezacord total sau parțial cu această afirmație.

Rugați să evalueze ușurința de acces la rețeaua de transport în comun în zona lor de reședință, locuitorii orașului Târgu Frumos au acordat note de la 1-10 care au condus la stabilirea unei medii la nivel de oraș de 6,69 pentru acest aspect, făcându-se remarcate în același timp următoarele deosebiri pe zone de reședință:

Figura 16. Ușurința de acces la rețeaua de transport în comun – diferențieri zonale



Sursa: Studiu de piață Eastern Marketing Insights SRL

Zonele de reședință care au înregistrat cele mai ridicate medii pentru acest item au fost zonele 297 (7,53), 298 și 301 (ambele cu o medie de 6,89), în timp ce valorile medii cele mai scăzute au fost înregistrate în zonele de reședință 302 (6,05) și 299 (6,27).

5.2 Gospodărirea apelor

În județul Iași lungimea rețelei de distribuție a apei potabile se întinde pe o lungime de 2532,1 km, acoperind 73 de localități din care 5 municipii și orașe (2018), printre care și Târgu Frumos. La nivelul județului, în 2018 au fost distribuiți 25914 mii mc apă potabilă, 100% prin apometre, din care 17225 mii mc pentru uz casnic.

Alimentarea cu apă în sistem centralizat în județul Iași s-a realizat prin intermediul a 23 de zone de aprovizionare cu apă potabilă (ZAP), din care 9 ZAP mari (care furnizează un volum de apă de peste 1000 mc/zi sau aprovizionează o populație de peste 5000 de persoane) și 14 ZAP mici (care furnizează un volum de apă cuprins între 10-1000 mc/zi). Toate aceste zone de aprovizionare cu apă potabilă au fost administrate de operatorul de apă SC APAVITAL Iași.

În cadrul orașului Târgu Frumos, alimentarea cu apă potabilă se face atât prin intermediul rețelei de distribuție, dar și din fântâni. Unele gospodării și-au realizat rețele proprii de alimentare cu apă potabilă. Orașul Târgu Frumos face parte din ZAP Timișești, sursa de aprovizionare fiind sursa subterană Timișești în amestec cu sursa de suprafață râu Moldova aducțiunile fiind făcute prin drenul vechi, construit la începutul secolului trecut, și drenul nou, construit câteva zeci de ani mai târziu.

La nivelul anului 2019, conform Raportului Județean Apă Iași 2019, elaborat de DSP Iași, pentru subzona Târgu Frumos au fost livrați 3308,4 mc apă/zi, aprovizionând o populație de 8038 persoane. În ceea ce privește orașul Târgu Frumos propriu-zis, lungimea rețelei de distribuție a apei avea o lungime de 45,7 km în 2019, extinsă cu 17,5% față de 2018, în timp ce cantitatea de apă aprovizionată atingea 1,11 mil mc din care 316 mii mc pentru uz casnic.

Tabel 52. Alimentarea cu apă potabilă

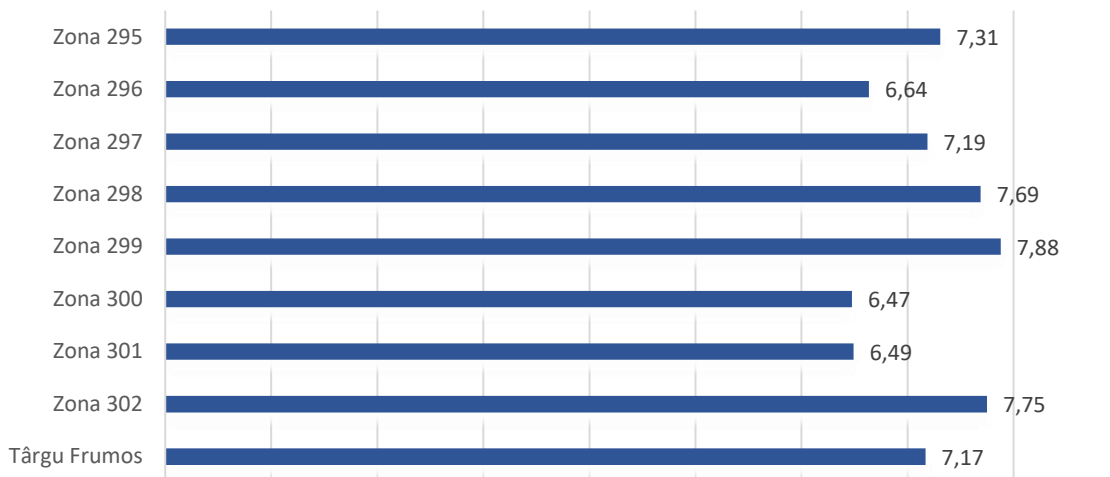
	2017	2018	2019
Lungimea totală a rețelei simple de distribuție a apei potabile (km)	38,9	38,9	45,7
Cantitatea de apă potabilă distribuită consumatorilor (mii mc), din care:	422	408	1110
Cantitatea de apă potabilă distribuită consumatorilor - uz casnic (mii mc)	318	305	316

Sursa: DJS Iași, prelucrarea consultantului

În orașul Târgu Frumos funcționează o stație de epurare a apelor uzate, a cărei modernizare a fost finalizată în luna iulie 2015, ca parte a unui contract din cadrul proiectului POS Mediu. Implementarea acestui contract a constat în modernizarea și extinderea stațiilor de epurare pentru epurarea primară și secundară avansată a apelor uzate din aglomerările Târgu Frumos, Podu Iloaiei și Hârlău. Beneficiarii acestor lucrări sunt locuitorii din localitățile Târgu Frumos, Podu Iloaiei și Hârlău și populația din zonele rurale înconjurătoare, care va beneficia alături de alimentarea cu apă potabilă de calitate și de canalizarea apelor uzate, fiind asigurate astfel condițiile de dezvoltare durabilă și de refacere a calității apelor subterane și a solului afectate de evacuările trecute necontrolate de ape uzate.

Rugați să evalueze modul de funcționare al rețelei publice de distribuție a apei în zona lor de reședință, locuitorii orașului Târgu Frumos au acordat note de la 1-10 care au condus la stabilirea unei medii la nivel de oraș de 7,17 pentru acest aspect, făcându-se remarcate în același timp următoarele deosebiri pe zone de reședință:

Figura 17. Modul de funcționare a rețelei de distribuție a apei – diferențieri zonale




Sursa: Studiu de piață Eastern Marketing Insights SRL

Zonele de reședință care au înregistrat cele mai ridicate medii pentru acest item au fost zonele 299 (7,88), și 302 (7,75), în timp ce valorile medii cele mai scăzute au fost înregistrate în zonele de reședință 300 (6,47) și 301 (6,49).

Rugați să evalueze prețul pe mc al apei din rețeaua de distribuție publică, locuitorii orașului Târgu Frumos au acordat note de la 1-10 care au condus la stabilirea unei medii la nivel de oraș de 5,53 pentru acest aspect, făcându-se remarcate în același timp următoarele deosebiri pe zone de reședință:

Figura 18. Prețul apei pe mc – diferențieri zonale



Sursa: Studiu de piață Eastern Marketing Insights SRL

Zonele de reședință care au înregistrat cele mai ridicate medii pentru acest item au fost zonele 302 (6,07), și 299 (5,92), în timp ce valorile medii cele mai scăzute au fost înregistrate în zonele de reședință 297 (4,98) și 296 (5,17).

5.3 Canalizare

În județul Iași lungimea rețelei de conducte de canalizare publică se întinde pe o lungime de 1177 km (2018), deservind 46 de localități din care 5 municipii și orașe, printre care și Târgu Frumos.

Lungimea rețelei de canalizare din oraș era de 37,7 km la nivelul anului 2019, extinsă cu 4,4% față de anul precedent.

Tabel 53. Rețeaua de canalizare

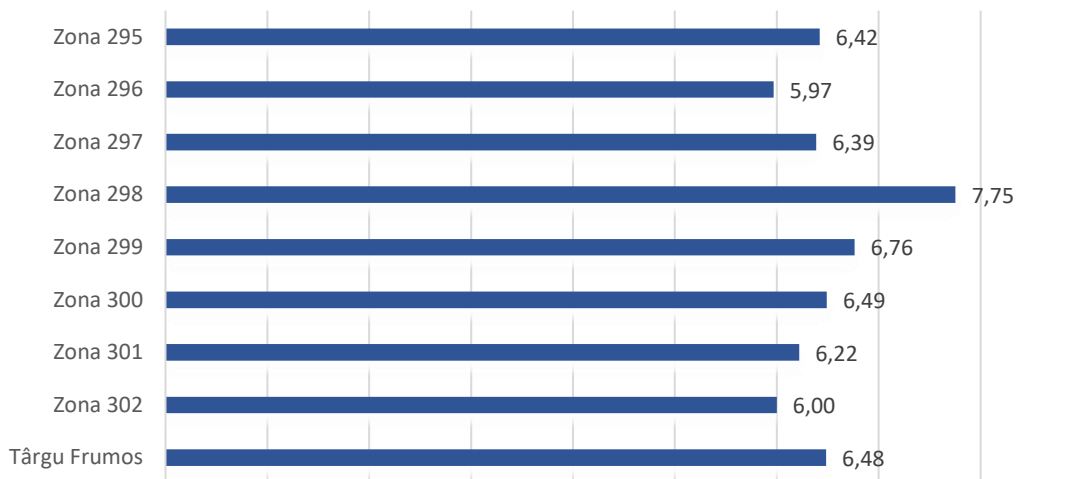
	2017	2018	2019
Lungimea totală simplă a conductelor de canalizare (km)	36,1	36,1	37,7

Sursa: DJS Iași, prelucrarea consultantului

În urma lucrărilor de modernizare a sistemului de canalizare din cadrul investiției CL 11 "Modernizarea sistemelor de apă și canalizare din Târgu Frumos", realizate în cadrul proiectului POS Mediu "Extinderea și reabilitarea infrastructurii de apă și apă uzată din județul Iași" se estimează că un număr de 1.160 de gospodării vor beneficia de serviciul de canalizare.

Rugați să evalueze modul de funcționare a rețelei de canalizare în zona lor de reședință, locuitorii orașului Târgu Frumos au acordat note de la 1-10 care au condus la stabilirea unei medii la nivel de oraș de 6,48 pentru acest aspect, făcându-se remarcate în același timp următoarele deosebiri pe zone de reședință:

Figura 19. Modul de funcționare a rețelei de canalizare– diferențieri zonale



Sursa: Studiu de piață Eastern Marketing Insights SRL

Zonele de reședință care au înregistrat cele mai ridicate medii pentru acest item au fost zonele 298 (7,75), și 299 (6,76), în timp ce valorile medii cele mai scăzute au fost înregistrate în zonele de reședință 296 (5,97) și 302 (6,00).

5.4 Termoficare

Orașul Târgu Frumos nu dispune de rețea de termoficare. Majoritatea locuințelor sunt dotate cu centrale proprii pe gaz. Ponderea acestora este de peste 90%.

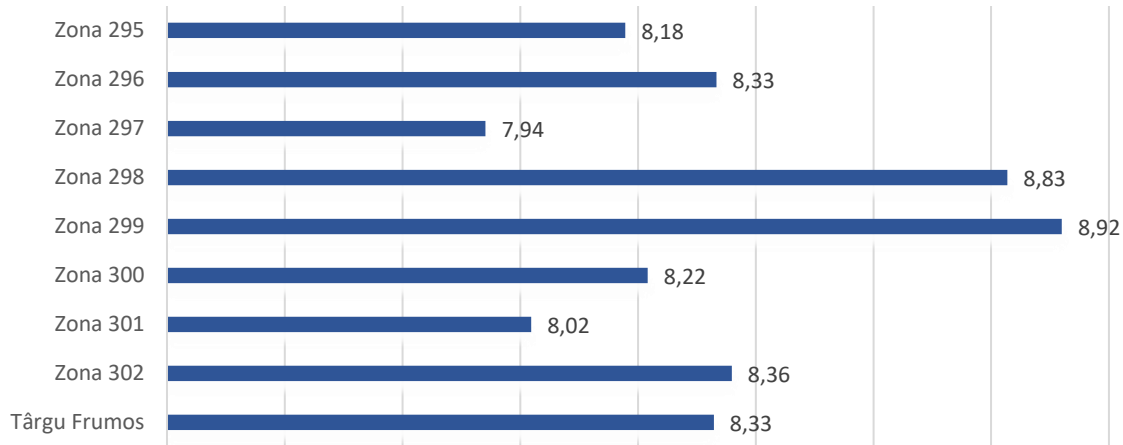
În județul Iași, 2 municipii și orașe dispun de rețea de termoficare, acestea fiind Pașcani și Iași.

5.5 Iluminatul public

Rețeaua de iluminat public din orașul Târgu Frumos se întinde pe o lungime de 27km, ceea ce înseamnă că toate străzile din oraș sunt luminate .

Rugați să evalueze iluminatul public din zona de reședință, locuitorii din Târgu Frumos au acordat note de la 1-10 care au condus la stabilirea unei medii la nivel de oraș de 8,33 pentru acest aspect, făcându-se remarcate în același timp următoarele deosebiri pe zone de reședință:

Figura 20. Iluminatul public– diferențieri zonale

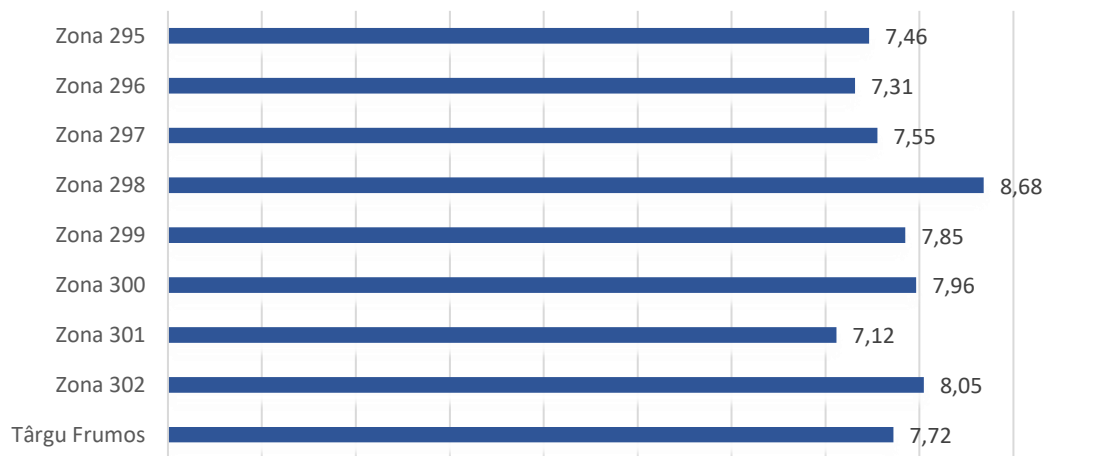


Sursa: Studiu de piață Eastern Marketing Insights SRL

Zonele de reședință care au înregistrat cele mai ridicate medii pentru acest item au fost zonele 299 (8,92), și 298 (8,83), în timp ce valorile medii cele mai scăzute au fost înregistrate în zonele de reședință 297 (7,94) și 301 (8,02).

Rugați să evalueze modul de funcționare a rețelei electrice din zona de reședință, locuitorii din Târgu Frumos au acordat note de la 1-10 care au condus la stabilirea unei medii la nivel de oraș de 7,72 pentru acest aspect, făcându-se remarcate în același timp următoarele deosebiri pe zone de reședință:

Figura 21. Modul de funcționare a rețelei electrice– diferențieri zonale



Sursa: Studiu de piață Eastern Marketing Insights SRL

Zonele de reședință care au înregistrat cele mai ridicate medii pentru acest item au fost zonele 299 (8,68), și 302 (8,05), în timp ce valorile medii cele mai scăzute au fost înregistrate în zonele de reședință 301 (7,12) și 296 (7,31).

5.6 Alimentarea cu gaze naturale

În județul Iași lungimea rețelei de conducte de distribuție a gazelor naturale se întinde pe o lungime de 1381,2 km (2018), deserving 25 de localități din care 5 municipii și orașe, printre care și Târgu Frumos. La nivelul județului, în 2018 au fost distribuiți 207079 mii mc gaz, din care 115141 mii mc pentru uz casnic.

Lungimea totală a conductelor orășenești de distribuție a gazelor în Târgu Frumos era în 2019 de 47,6 km, extinsă cu 1,7% față de anul precedent.

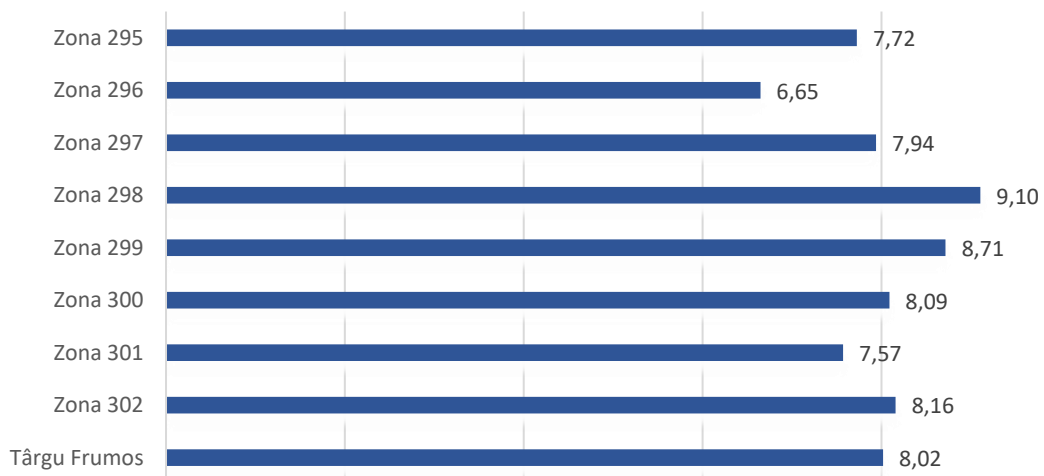
Tabel 54. Alimentarea cu gaze naturale

	2017	2018	2019
Lungimea totală a conductelor orășenești de distribuție a gazelor (km)	46,8	46,8	47,6
Gaze naturale distribuite (mii mc) , din care:	6468	6099	5759
Gaze naturale distribuite - uz casnic (mii mc)	2494	2478	2596

Sursa: DJS Iași, prelucrarea consultantului

Rugați să evalueze modul de funcționare a rețelei de aprovizionare cu gaz din zona de reședință, locuitorii din Târgu Frumos au acordat note de la 1-10 care au condus la stabilirea unei medii la nivel de oraș de 8,02 pentru acest aspect, făcându-se remarcate în același timp următoarele deosebiri pe zone de reședință:

Figura 22. Modul de funcționare a rețelei de aprovizionare cu gaz– diferențieri zonale

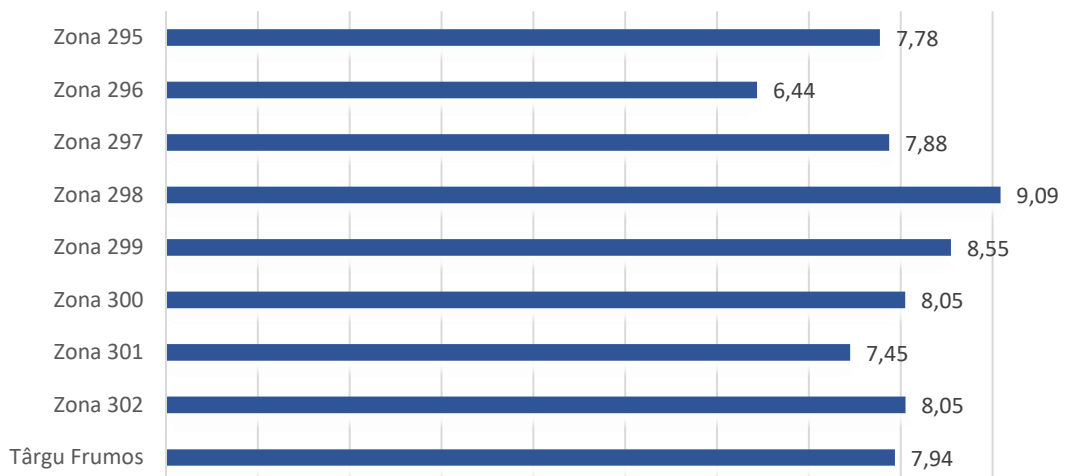


Sursa: Studiu de piață Eastern Marketing Insights SRL

Zonele de reședință care au înregistrat cele mai ridicate medii pentru acest item au fost zonele 298 (9,10), și 299 (8,71), în timp ce valorile medii cele mai scăzute au fost înregistrate în zonele de reședință 296 (6,65) și 301 (7,57).

Rugați să evalueze presiunea gazului din rețeaua din zona de reședință, locuitorii din Târgu Frumos au acordat note de la 1-10 care au condus la stabilirea unei medii la nivel de oraș de 7,94 pentru acest aspect, făcându-se remarcate în același timp următoarele deosebiri pe zone de reședință:

Figura 23. Presiunea gazului în rețea – diferențieri zonale



Sursa: Studiu de piață Eastern Marketing Insights SRL

Zonele de reședință care au înregistrat cele mai ridicate medii pentru acest item au fost zonele 298 (9,09), și 299 (8,55), în timp ce valorile medii cele mai scăzute au fost înregistrate în zonele de reședință 296 (6,44) și 301 (7,45).

5.7 Gestionarea deșeurilor

În orașul Târgu Frumos, serviciile de colectare a deșeurilor și salubritate a orașului sunt asigurate de o serie de operatori locali și județeni.

Serviciile acoperite sunt cele de:

- Colectare separată și transport separat al deșeurilor municipale și al deșeurilor similare provenind din activități comerciale din industrie și instituții;
- Colectarea și transportul deșeurilor provenite din locuințe;
- Sortarea deșeurilor municipale;
- Măturatul, spălatul, stropirea și întreținerea căilor publice;

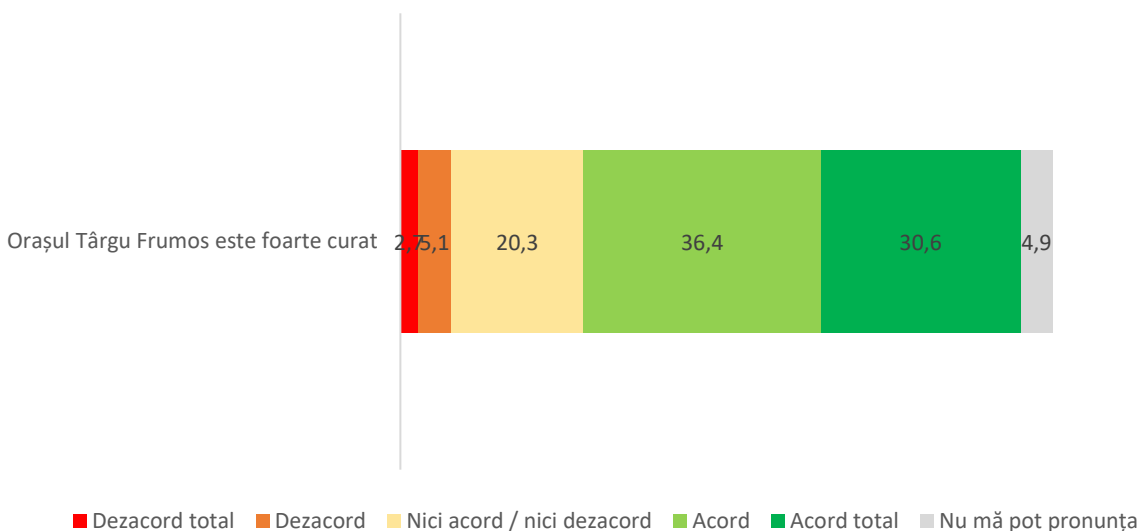
- Curățarea și transportul zăpezii de pe căile publice și menținerea în funcțiune a acestora pe timp de polei sau îngheț.

Dotările cu autovehicule speciale cuprind 5 autovehicule pentru gunoi, 2 auto-măturătoare/ colectoare și 3 autovehicule pentru deszăpezire (la nivelul anului 2020).

Pe raza orașului, colectarea selectivă a deșeurilor pe 4 fracții (plastic/metal, hârtie/carton, sticlă – verde, deșeuri reziduale) este obligatorie din noiembrie 2019.

În aprilie 2020, Primăria orașului Târgu Frumos a organizat o licitație pentru achiziționarea a 25 de platforme supraterane cu 4 module de colectare selectivă a deșeurilor și dispozitive de presat peturi. Platformele sunt amplasate în zona asociațiilor de proprietari și în parcuri.

Figura 24. Curățenia

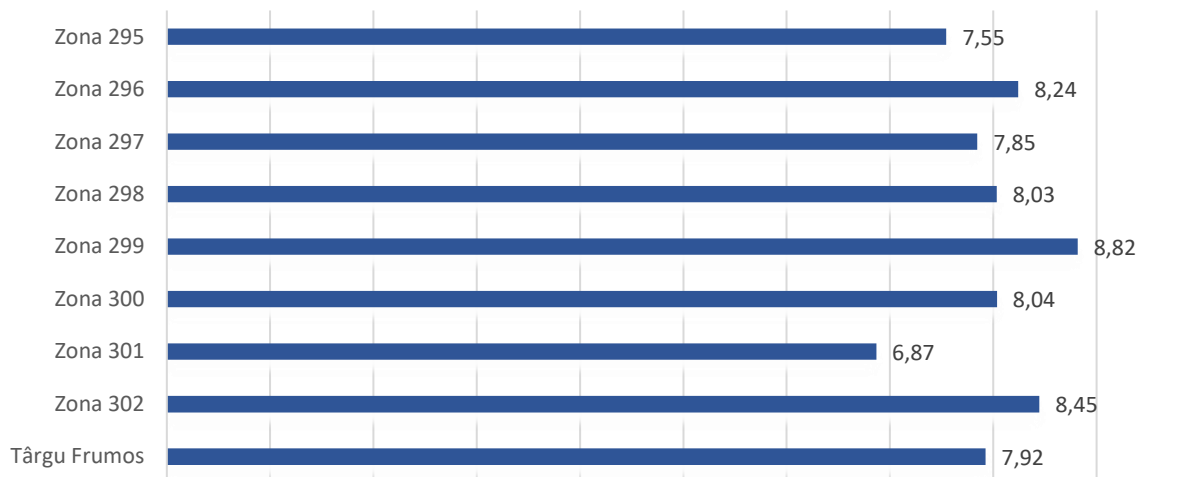


Sursa: Studiu de piață Eastern Marketing Insights SRL

Satisfacția locuitorilor vizavi de rezultatele activității de colectare a deșeurilor/ întreținere a curățeniei stradale este una ridicată, 67% dintre locuitori fiind în acord total sau parțial cu afirmația că *orașul Târgu Frumos este foarte curat*, doar 7,8% dintre locuitori fiind în dezacord total sau parțial cu această afirmație.

Rugați să evalueze serviciile de salubritate din zona de reședință, locuitorii din Târgu Frumos au acordat note de la 1-10 care au condus la stabilirea unei medii la nivel de oraș de 7,92 pentru acest aspect, făcându-se remarcate în același timp următoarele deosebiri pe zone de reședință:

Figura 25. Serviciile de salubritate – diferențieri zonale



Sursa: Studiu de piață Eastern Marketing Insights SRL

Zonele de reședință care au înregistrat cele mai ridicate medii pentru acest item au fost zonele 299 (8,82), și 302 (8,45), în timp ce valorile medii cele mai scăzute au fost înregistrate în zonele de reședință 301 (6,87) și 295 (7,55).

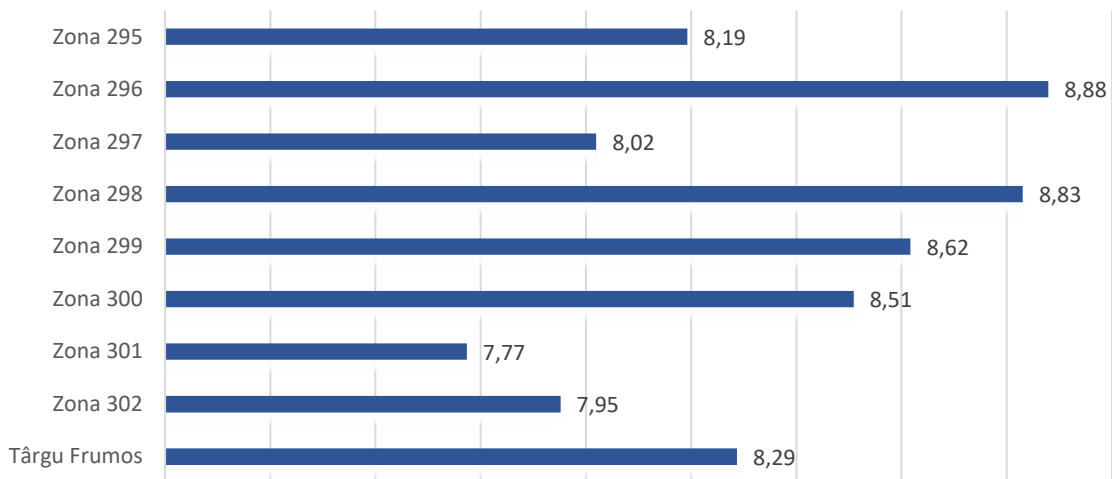
5.8 Tehnologia informațiilor și comunicațiilor

În orașul Târgu Frumos, principalii furnizori de servicii de telecomunicații, internet, televiziune sunt:

- NextGen Communications
- Vodafone/ UPC
- Orange
- ATD Mobile – partener Telekom
- RCS/ RDS

Rugați să evalueze accesul la serviciile de internet și cablu din zona de reședință, locuitorii din Târgu Frumos au acordat note de la 1-10 care au condus la stabilirea unei medii la nivel de oraș de 8,29 pentru acest aspect, făcându-se remarcate în același timp următoarele deosebiri pe zone de reședință:

Figura 26. Accesul la servicii de internet/ cablu – diferențieri zonale

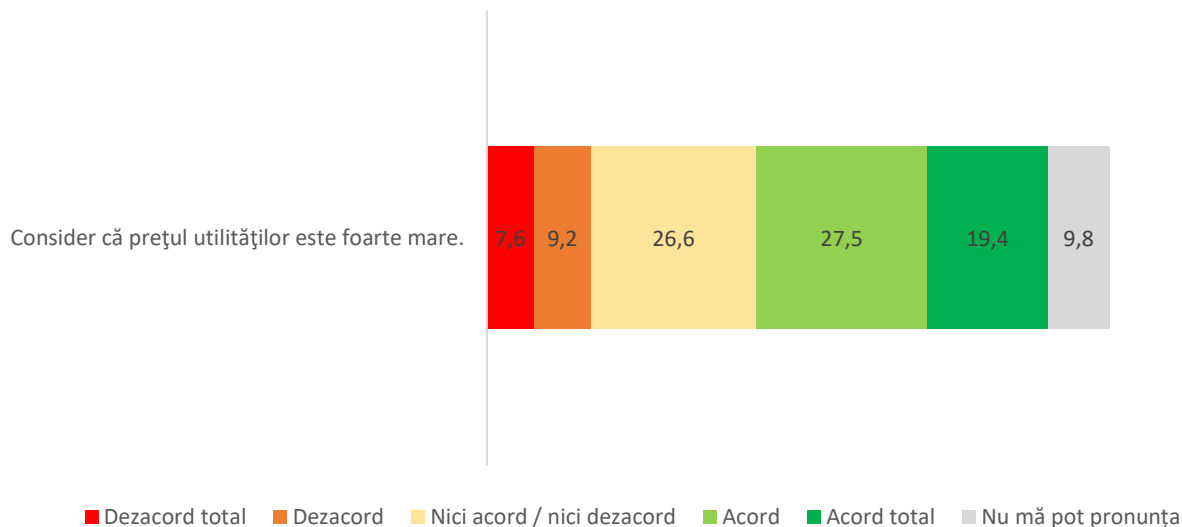


Sursa: Studiu de piață Eastern Marketing Insights SRL

Zonele de reședință care au înregistrat cele mai ridicate medii pentru acest item au fost zonele 296 (8,88), și 298 (8,83), în timp ce valorile medii cele mai scăzute au fost înregistrate în zonele de reședință 301 (7,77) și 302 (7,95).

Rugați să evalueze prețul general al utilităților, răspunsurile locuitorilor orașului se pot regăsi schematizate în figura de mai jos:

Figura 27. Prețul utilităților



Sursa: Studiu de piață Eastern Marketing Insights SRL

46,9% din locuitorii orașului sunt în acord total sau parțial cu afirmația că prețul utilităților este foarte mare, 16,8% din locuitori fiind în dezacord total sau parțial cu această afirmație.

5.9 Alte servicii/ facilități publice

➤ *Ordinea și siguranța publică*

În cadrul orașului Târgu Frumos există un sediu al poliției situat pe strada Cuza Vodă, nr. 79.

Coeficientul de criminalitate înregistrat la nivelul orașului Târgu Frumos la nivelul anului 2019 a fost de 192,3%, fiind depășit la nivelul județului doar de coeficienții calculați pentru municipiile Iași și Pașcani și situându-se în zona de risc ridicat (sursa: I.P.J. Iași).

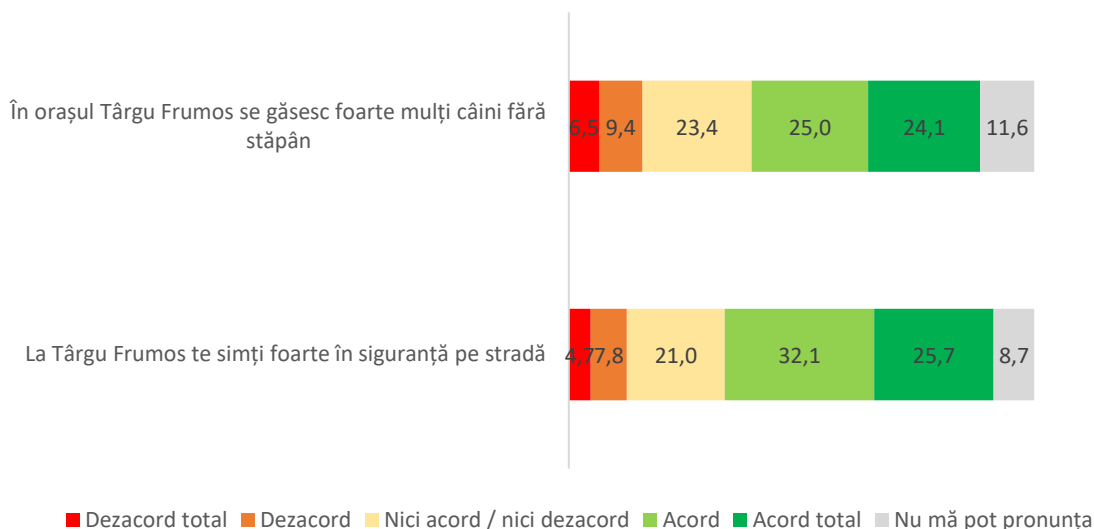
Tabel 55. Infracționalitate

	2017	2018	2019
Infracțiuni cercetate și soluționate de poliție	271	305	622
Persoane condamnate/sanționate definitiv aflate în penitenciare (inclusiv centre de detenție și centre educative)	41	35	34

Sursa: DJS Iași, prelucrarea consultantului

Cu privire la siguranța publică, cetățenii consideră că:

Figura 28. Siguranța publică



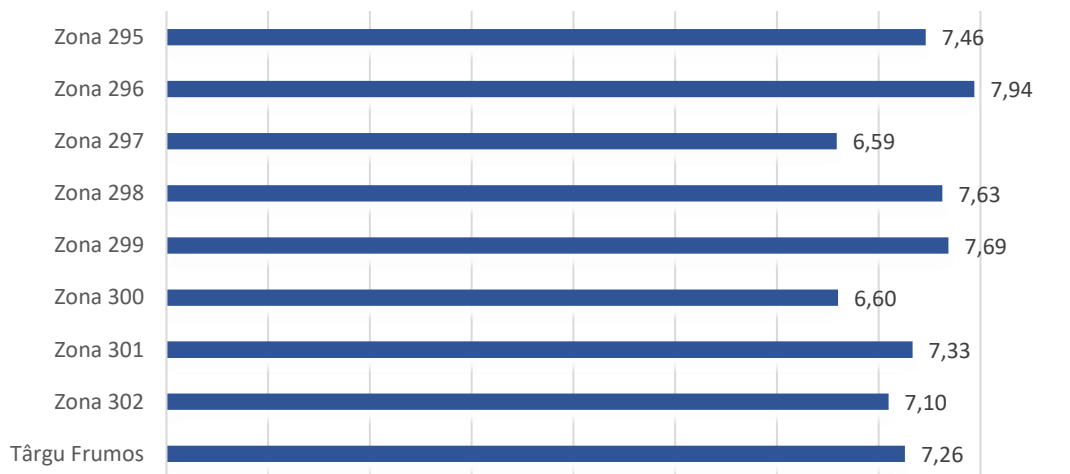
Sursa: Studiu de piață Eastern Marketing Insights SRL

49,1% din locuitori sunt în acord total sau parțial cu afirmația că în orașul Târgu Frumos se găsesc foarte mulți câini fără stăpân, 15,9% din locuitori fiind în dezacord total sau parțial cu această afirmație.

57,8% din locuitori sunt în acord total sau parțial cu afirmația că *la Târgu Frumos te simți foarte în siguranță pe stradă*, 12,5% din locuitori fiind în dezacord total sau parțial cu această afirmație.

Rugați să evalueze siguranța publică din zona de reședință, locuitorii din Târgu Frumos au acordat note de la 1-10 care au condus la stabilirea unei medii la nivel de oraș de 7,26 pentru acest aspect, făcându-se remarcate în același timp următoarele deosebiri pe zone de reședință:

Figura 29. Siguranța publică – diferențieri zonale

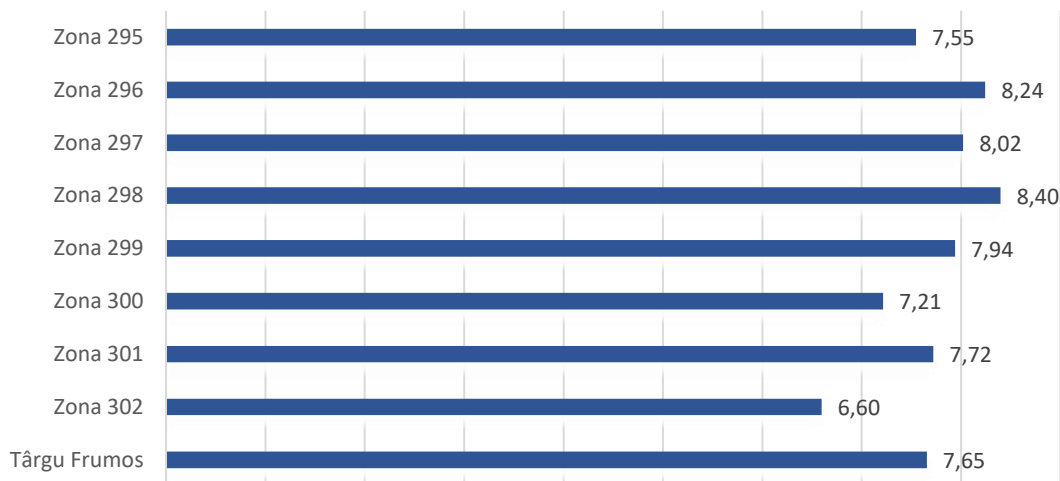


Sursa: Studiu de piață Eastern Marketing Insights SRL

Zonele de reședință care au înregistrat cele mai ridicate medii pentru acest item au fost zonele 296 (7,94), și 299 (7,69), în timp ce valorile medii cele mai scăzute au fost înregistrate în zonele de reședință 297 (6,59) și 300 (6,60).

Rugați să evalueze facilitatea accesului la instituțiile publice, locuitorii din Târgu Frumos au acordat note de la 1-10 care au condus la stabilirea unei medii la nivel de oraș de 7,65 pentru acest aspect, făcându-se remarcate în același timp următoarele deosebiri pe zone de reședință:

Figura 30. Facilitatea accesului la instituțiile publice – diferențieri zonale




Sursa: Studiu de piață Eastern Marketing Insights SRL

Zonele de reședință care au înregistrat cele mai ridicate medii pentru acest item au fost zonele 298 (8,40), și 296 (8,24), în timp ce valorile medii cele mai scăzute au fost înregistrate în zonele de reședință 302 (6,60) și 300 (7,21).

➤ **Parcuri și spații verzi**

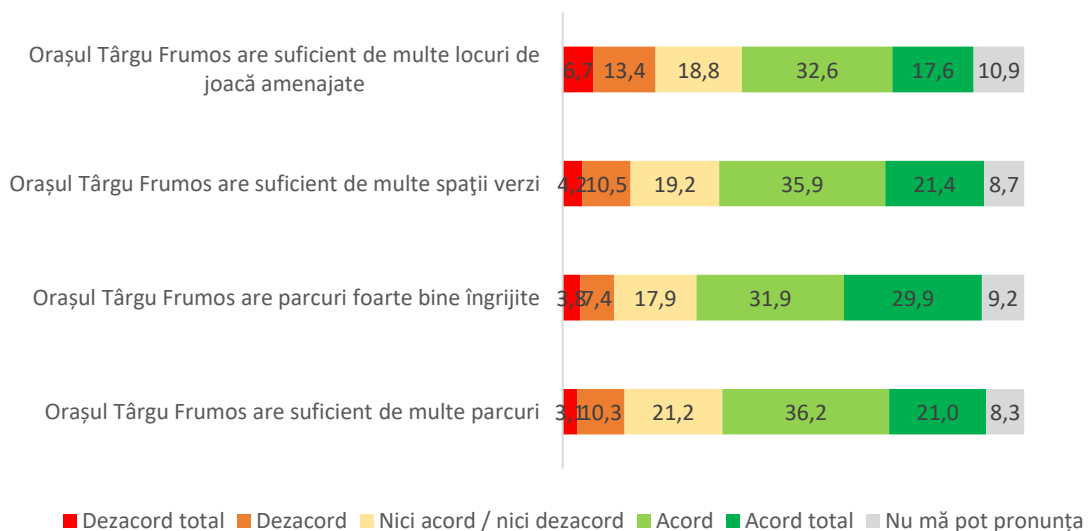
În orașul Târgu Frumos sunt amenajate 8 parcuri, spații de joacă pentru copii și spații verzi, însumând o suprafață totală de 30 ha. Acestea sunt:

- Parc Dan Dumitrache;
- Parc Bogdan Vodă;
- Parc Măicuța;
- Parc Lunca Bahluiet;
- Parc zona Poștă;
- Parc zona strada Ecaterina Teodoroiu;
- Parc zona Bl. 102;
- Parc zona Bl. 7.



În ceea ce privește parcurile și spațiile verzi, cetățenii consideră următoarele:

Figura 31. Parcuri, spații verzi, locuri de joacă



Sursa: Studiu de piață Eastern Marketing Insights SRL

50,2% din locuitori sunt în acord total sau parțial cu afirmația că orașul Târgu Frumos are suficient de multe locuri de joacă amenajate, 20,1% din locuitori fiind în dezacord total sau parțial cu această afirmație.

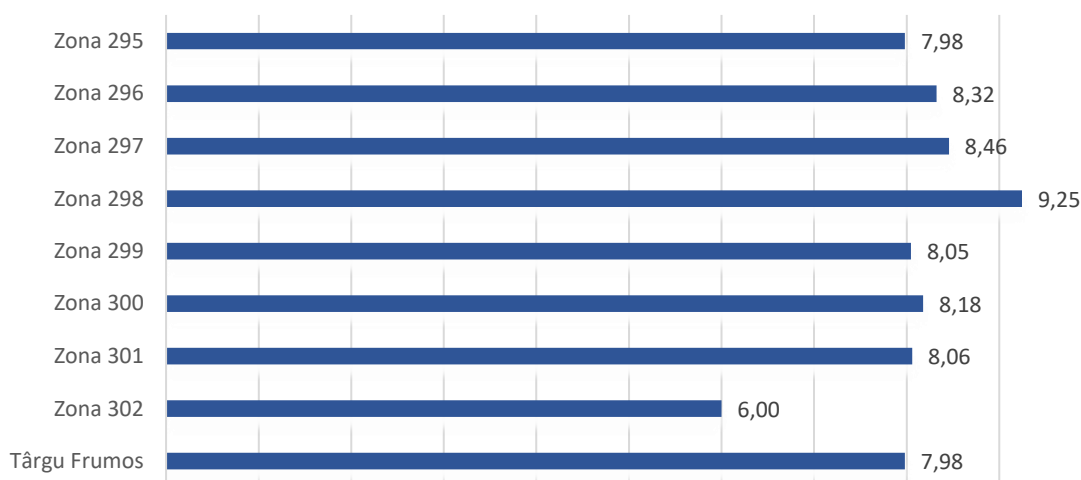
57,3% din locuitori sunt în acord total sau parțial cu afirmația că orașul Târgu Frumos are suficient de multe spații verzi, 14,7% din locuitori fiind în dezacord total sau parțial cu această afirmație.

61,8% din locuitori sunt în acord total sau parțial cu afirmația că orașul Târgu Frumos are parcuri foarte bine îngrijite, 11,2% din locuitori fiind în dezacord total sau parțial cu această afirmație.

57,2% din locuitori sunt în acord total sau parțial cu afirmația că orașul Târgu Frumos are suficient de multe parcuri, 13,4% din locuitori fiind în dezacord total sau parțial cu această afirmație.

Rugați să evalueze facilitatea accesului la locuri de joacă amenajate în zona lor de reședință, locuitorii din Târgu Frumos au acordat note de la 1-10 care au condus la stabilirea unei medii la nivel de oraș de 7,98 pentru acest aspect, făcându-se remarcate în același timp următoarele deosebiri pe zone de reședință:

Figura 32. Facilitatea accesului la locuri de joacă amenajate – diferențieri zonale

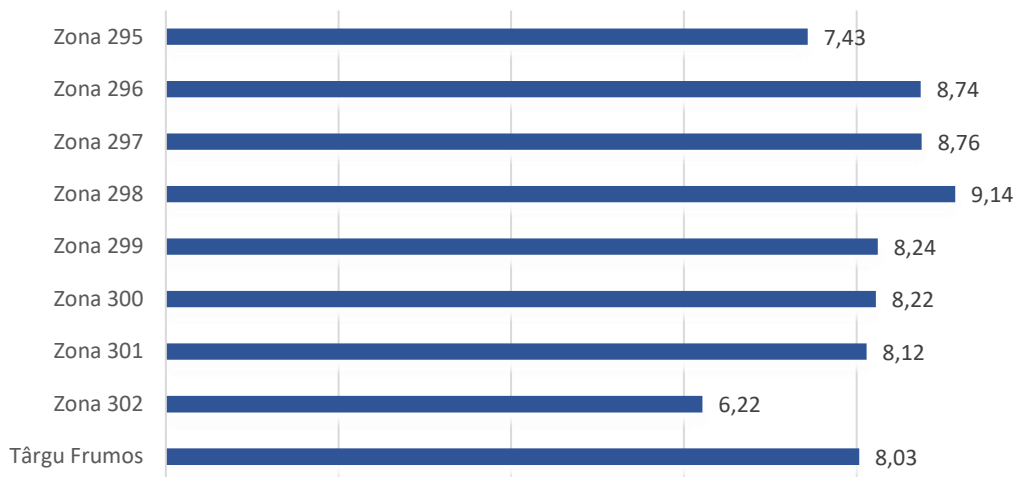


Sursa: Studiu de piață Eastern Marketing Insights SRL

Zonele de reședință care au înregistrat cele mai ridicate medii pentru acest item au fost zonele 298 (9,25), și 297 (8,46), în timp ce valorile medii cele mai scăzute au fost înregistrate în zona de reședință 302 (6,00).

Rugați să evalueze facilitatea accesului la parcuri și grădini publice în zona lor de reședință, locuitorii din Târgu Frumos au acordat note de la 1-10 care au condus la stabilirea unei medii la nivel de oraș de 8,03 pentru acest aspect, făcându-se remarcate în același timp următoarele deosebiri pe zone de reședință:

Figura 33. Facilitatea accesului la parcuri și grădini publice – diferențieri zonale

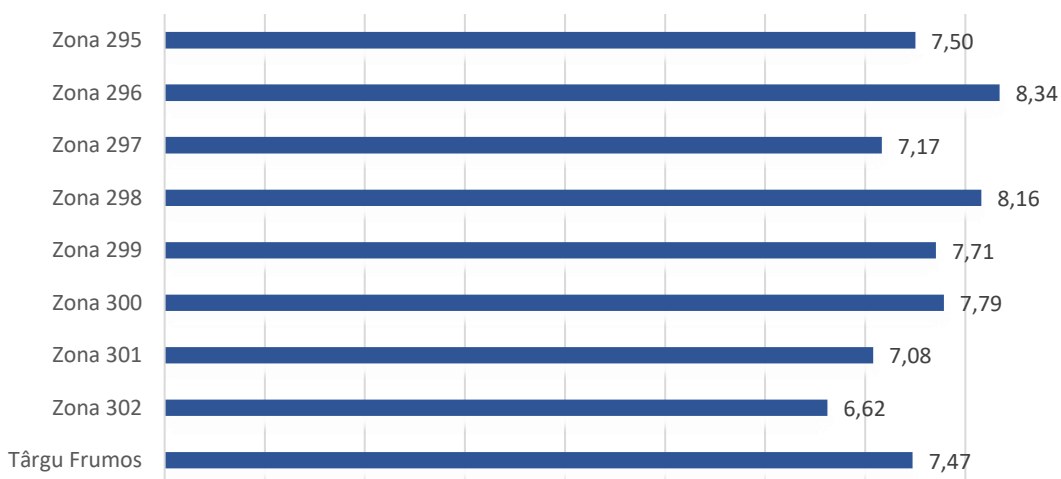


Sursa: Studiu de piață Eastern Marketing Insights SRL

Zonele de reședință care au înregistrat cele mai ridicate medii pentru acest item au fost zonele 298 (9,14), și 297 (8,76), în timp ce valorile medii cele mai scăzute au fost înregistrate în zonele de reședință 302 (6,22) și 295 (7,43).

Rugați să evalueze "gradul de verde" în zona lor de reședință, locuitorii din Târgu Frumos au acordat note de la 1-10 care au condus la stabilirea unei medii la nivel de oraș de 7,47 pentru acest aspect, făcându-se remarcate în același timp următoarele deosebiri pe zone de reședință:

Figura 34. Gradul de verde – diferențieri zonale

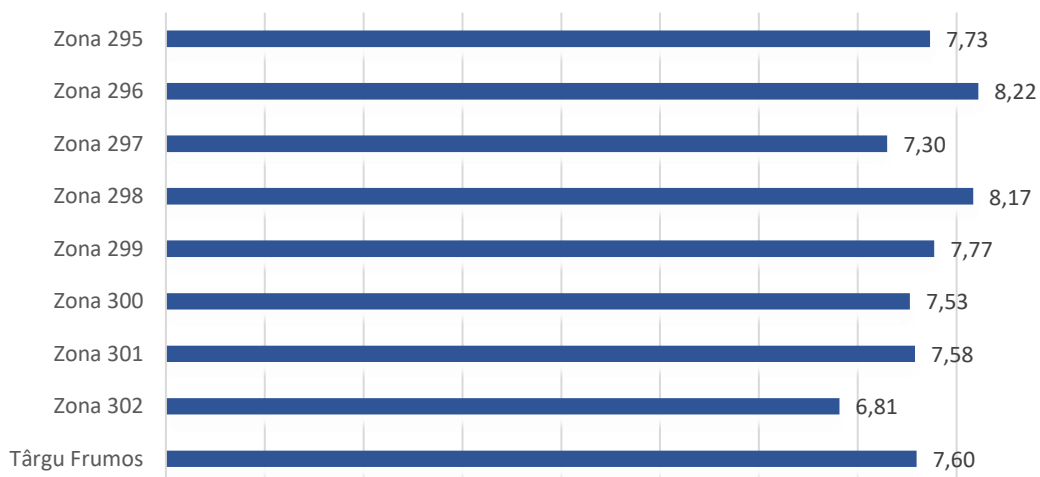


Sursa: Studiu de piață Eastern Marketing Insights SRL

Zonele de reședință care au înregistrat cele mai ridicate medii pentru acest item au fost zonele 296 (8,34), și 298 (8,16), în timp ce valorile medii cele mai scăzute au fost înregistrate în zonele de reședință 302 (6,62) și 301 (7,08).

Rugați să evalueze prezența spațiilor deschise în zona lor de reședință, locuitorii din Târgu Frumos au acordat note de la 1-10 care au condus la stabilirea unei medii la nivel de oraș de 7,60 pentru acest aspect, făcându-se remarcate în același timp următoarele deosebiri pe zone de reședință:

Figura 35. Existența spațiilor deschise – diferențieri zonale



Sursa: Studiu de piață Eastern Marketing Insights SRL

Zonele de reședință care au înregistrat cele mai ridicate medii pentru acest item au fost zonele 296 (8,22), și 298 (8,17), în timp ce valorile medii cele mai scăzute au fost înregistrate în zonele de reședință 302 (6,81) și 297 (7,30).

➤ **Fondul locativ**

La nivelul anului 2019, în orașul Târgu Frumos existau 4440 de locuințe, în creștere cu 0,8% față de 2017. Dintre acestea, 4368 de locuințe erau în proprietate privată (98,38%) și doar 72 de locuințe erau în proprietate publică (1,62%).

Suprafața locuibilă la nivelul anului 2019 se ridică la 230947 mp, în creștere cu 1,4% față de 2017. Din acest total, 227391 mp (98,46%) erau în locuințe proprietate privată și doar 3556 mp (1,54%) erau în locuințe în proprietate publică.

Creșterea fondului locativ între 2017-2019 se datorează exclusiv segmentului de proprietate privată, în intervalul menționat nefiind date în folosință nicio locuință în regim de proprietate publică.

Tabel 56. Fondul locativ - Târgu Frumos

Orașul Târgu frumos	2017	2018	2019	2019 față de 2017 (%)
Nr. total locuințe	4406	4414	4440	0,8
Suprafața locuibilă (m ²)	227828	228787	230947	1,4
Nr. locuințe proprietate publică	72	72	72	0,0
Suprafața locuibilă (m ²)	3556	3556	3556	0,0
Nr. locuințe proprietate privată	4334	4342	4368	0,8
Suprafața locuibilă (m ²)	224272	225231	227391	1,4

Sursa: INSSE, prelucrarea consultantului

Suprafața locuibilă medie la nivelul orașului se situa în 2019 la 52mp/ locuință.

Tabel 57. Fondul locativ nou – Târgu Frumos

Orașul Târgu Frumos	2017	2018	2019	2019 față de 2017 (%)
Locuințe terminate	9	14	26	188,9
Autorizații de construcții eliberate, din care:	21	29	46	119,0
Clădiri rezidențiale (exclusiv cele pentru colectivități)	16	26	31	93,8
Clădiri rezidențiale pentru colectivități	0	0	2	
Clădiri pentru comerț cu ridicata și cu amănuntul	3	2	3	0,0
Alte clădiri	2	1	10	400,0

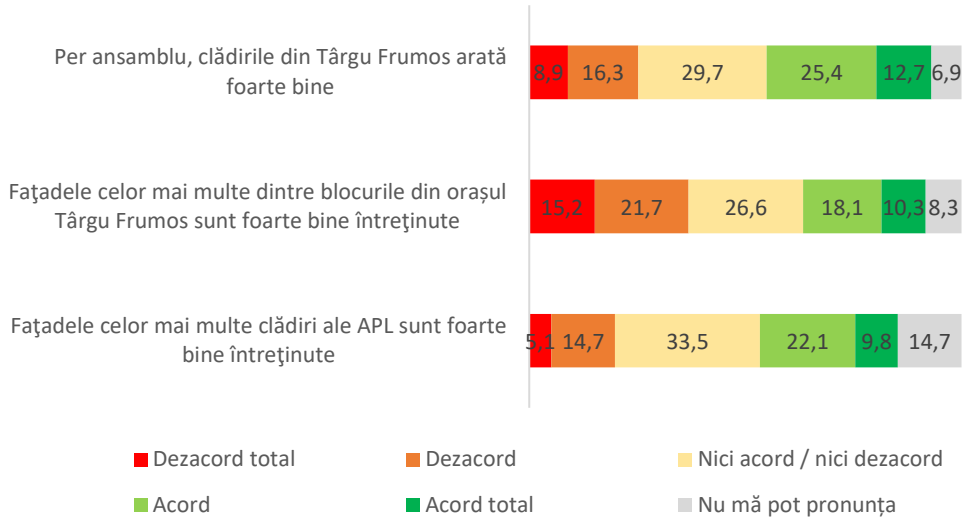
Sursa: INSSE, prelucrarea consultantului

Numărul autorizațiilor de construcție eliberate, cât și cel al locuințelor terminate prezintă un trend ascendent în perioada 2017-2019.

Din totalul autorizațiilor de construcție eliberate în acest interval predomină autorizațiile pentru clădiri rezidențiale (exclusiv cele pentru colectivități) – 76%, urmate de cele pentru alte tipuri de clădiri (13,5%) și cele pentru clădiri pentru comerț cu ridicata și amănuntul (8,3%), doar 2,2% fiind pentru clădiri rezidențiale pentru colectivități).

Referitor la aspectul și gradul de întreținere al clădirilor din orașului Târgu Frumos, locuitorii orașului au împărtășit următoarele opinii:

Figura 36. Clădiri din oraș



Sursa: Studiu de piață Eastern Marketing Insights SRL

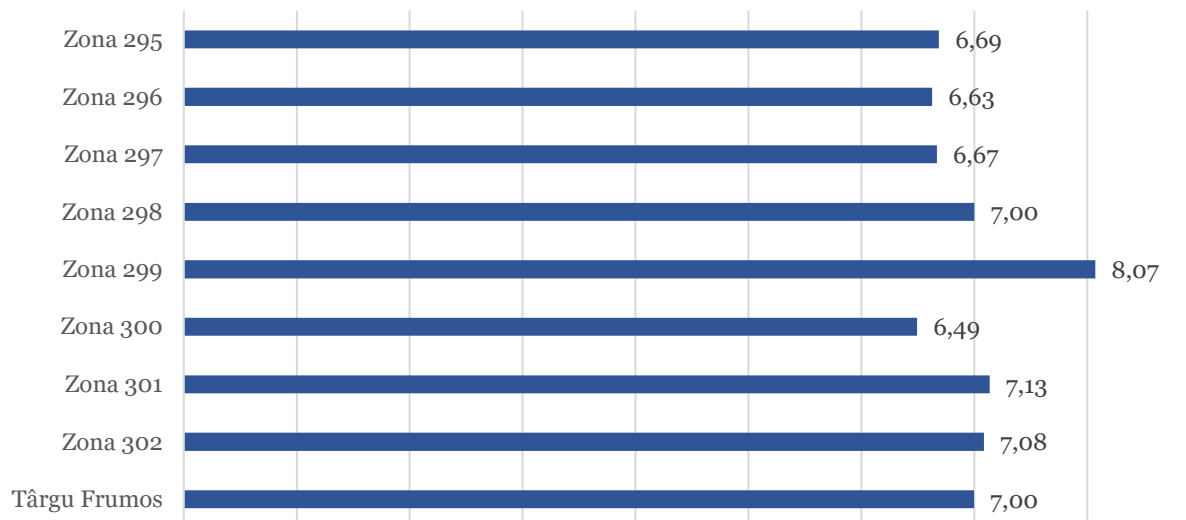
38,1% din locuitori sunt în acord total sau parțial cu afirmația că *per ansamblu, clădirile din Târgu Frumos arată foarte bine*, 25,2% din locuitori fiind în dezacord total sau parțial cu această afirmație.

28,4% din locuitori sunt în acord total sau parțial cu afirmația că *fațadele celor mai multe dintre blocurile din orașul Târgu Frumos sunt foarte bine întreținute*, 36,9% din locuitori fiind în dezacord total sau parțial cu această afirmație.

31,9% din locuitori sunt în acord total sau parțial cu afirmația că *fațadele celor mai multe clădiri ale APL sunt foarte bine întreținute*, 19,8% din locuitori fiind în dezacord total sau parțial cu această afirmație.

Rugați să evalueze estetica de ansamblu a clădirilor și spațiilor din zona lor de reședință, locuitorii din Târgu Frumos au acordat note de la 1-10 care au condus la stabilirea unei medii la nivel de oraș de 7,00 pentru acest aspect, făcându-se remarcate în același timp următoarele deosebiri pe zone de reședință:

Figura 37. Estetica de ansamblu a clădirilor și spațiilor – diferențieri zonale



Sursa: Studiu de piață Eastern Marketing Insights SRL

Zonele de reședință care au înregistrat cele mai ridicate medii pentru acest item au fost zonele 299 (8,07), și 301 (7,13), în timp ce valorile medii cele mai scăzute au fost înregistrate în zonele de reședință 300 (6,49) și 296 (6,63).

5.10 Nevoi – urbanism, amenajarea teritoriului

În cadrul meselor rotunde desfășurate și care au abordat tematica de urbanism și amenajarea teritoriului au fost semnalate următoarele nevoi și direcții de acțiune:

- infrastructură:
 - ✓ realizarea șoselei de centură a orașului;
 - ✓ modernizarea unor străzi prin asfaltare;
 - ✓ fluidizarea traficului prin îmbunătățirea semnalizării, lărgirea unor artere, amenajarea unor noi spații de parcare;
 - ✓ modernizarea infrastructurii pietonale și dotarea cu facilități specifice pentru persoane cu dizabilități;
 - ✓ desfășurarea unor lucrări de cadastru edilitar și imobiliar;
 - ✓ construirea de blocuri de locuințe;
 - ✓ eficientizarea energetică a clădirilor de locuințe, școli, spital etc.;
 - ✓ introducerea de sisteme de încălzire/ producere apă caldă menajeră din surse de energie regenerabilă;
 - ✓ modernizarea dotărilor spațiilor verzi;
 - ✓ modernizarea și extinderea locurilor de joacă pentru copii;
 - ✓ extinderea cimitirului;

- utilități publice:
 - ✓ extinderea rețelelor de utilități publice (energie electrică, apă, canalizare, gaz, fibră optică);
 - ✓ modernizarea iluminatului public (surse de energie regenerabilă);
- salubritate:
 - ✓ utilitatea unui centru local de colectare, sortare, reciclare a deșeurilor;
 - ✓ derularea unui program de informare și conștientizare a populației privind colectarea selectivă a deșeurilor;

Tabel 58. Puncte tari, puncte slabe - urbanism

	PUNCTE TARI	PUNCTE SLABE
URBANISM	<ul style="list-style-type: none"> ➤ 99,81% dintre locuințe sunt conectate la rețeaua de energie electrică; ➤ calitatea infrastructurii rutiere orășenești ➤ existența unei stații de tratare a apei modernizate; ➤ gestionarea deșeurilor se face în mod selectiv, echipamente noi; ➤ creșterea numărului de locuințe; ➤ parcuri, spații verzi amenajate modern. 	<ul style="list-style-type: none"> ➤ lipsa unei variante rutiere ocolitoare pentru a degreva traficul din interiorul orașului; ➤ doar 72% dintre drumurile orășenești sunt modernizate; ➤ nu toate locuințele sunt conectate la rețeaua de apă; ➤ nu toate locuințele sunt conectate la rețeaua de gaze; ➤ nu toate locuințele sunt conectate la rețeaua de canalizare; ➤ insuficiente locuri de parcare; ➤ lipsa de terenuri în proprietatea autorității publice locale pentru noi dezvoltări;

Analizând situația rețelei de transport din Orașul Tg Frumos se poate concluziona că există o "hiperintegrare", deoarece rețeaua rutieră națională se suprapune cu rețeaua de drumuri locală. Rețeaua stradală a Orașului Tg Frumos și organizarea sistemului de transport sunt influențate în cea mai mare parte de configurația reliefului, acesta fiind unul colinar. Legătura dintre rețeaua națională și cea locală poate fi realizată în mai multe noduri, ceea ce conferă o vulnerabilitate mai scăzută, prin aceea că o disfuncționalitate (întrerupere) a unei joncțiuni nu conduce la izolarea ariei urbane, existând prin conectivitatea multiplă, rute ocolitoare suficiente.

Dezvoltarea în timp și spațiu a din orașului Tg Frumos a fost condiționată de obstacole naturale (relief și cursuri de apă, etc.), motiv pentru care rețeaua de străzi nu poate fi încadrată într-o configurație clasică (rectangulară, radial – inelară, etc.). Restructurarea urbană pe parcursul a ultimelor decenii a corectat o parte din traseele străzilor vechi, prin construcția unor artere rutiere paralele, legate între ele de străzi care au elemente geometrice (lungime și lățime), în funcție de locul și rolul atribuit.

Gradul de motorizare ridicat, lipsa unui sistem de transport public modern, a pistelor pentru bicicliști și a infrastructurii pietonale moderne determină locuitorii orașului să folosească foarte intens autoturismele personale pentru deplasările efectuate. Astfel, infrastructura rutieră este sub-dimensionată și nu

corespunde cererii tot mai mari de deplasări motorizate. Proiectele propuse în cadrul Planului de Mobilitate trebuie să se adreseze cu prioritate pe reducerea utilizării autoturismelor personale prin încurajarea mijloacelor de transport alternative (bicicleta, mers pe jos, transport public).

Pentru definirea strategiei au fost identificate principalele probleme existente la nivelul Orașului Tg Frumos, probleme ce vor fi rezolvate în urma realizării diverselor tipuri de investiții propuse.

a. Intervenții majore asupra rețelei stradale - Deficiențe în ceea ce privește gradul de siguranță al cetățenilor - Insuficiența structurilor rutiere dedicate traficului de marfă - Accesibilitatea deficitară a cartierelor periferice la structurile instituționale localizate în centrul orașului.

b. Transport marfă - Conflicte între fluxurile de mărfuri, transport public și deplasările cu autoturismul: există zone ale rețelei unde toate aceste categorii ale cererii se suprapun peste o tramă stradală insuficientă din punctul de vedere al asigurării gabaritelor și capacităților de circulație necesare - Există un risc semnificativ de apariție a accidentelor ce implică pietonii și bicicliștii, datorită interferenței acestor categorii ale mobilității cu fluxurile de trafic de traversare - Inexistența unei variante de ocolire p conduce la suprasolicitarea tramei stradale, cu efecte negative asupra mediului construit - Afectarea factorilor de mediu prin poluarea fonică și a vibrațiilor emise de traficul greu, prin nivelul ridicat de emisii pulberi și gaze cu efect de seră, datorate traficului greu care tranzitează zona urbană.

c. Mijloace alternative de mobilitate - Deficiențe în ceea ce privește gradul de protecție oferit pietonilor, zonele de transfer pietonal, condițiile oferite persoanelor cu mobilitate redusă - Deficiențe crescute în sectorul accesibilității în zonele cu densitate crescută - Piste de biciclete insuficiente -

d. Managementul traficului - Deficiențe în ceea ce privește existența parcărilor temporare și a celor rezidențiale

Astfel, din concluziile analizei situației existente a transportului rezultă o serie de nevoi: - Rețea de transport rutieră precară - Nu există rute ocolitoare pentru preluarea traficului greu - Nu există un sistem centralizat de management al traficului - Parcări insuficiente - Inexistența unei infrastructuri velo adecvate - Poduri/podețe, pasaje pietonale/comerciale insuficiente sau neamenajate - Transport public în comun deficitar, stații insuficiente sau neamenajate, grad ridicat de poluare ca urmare a infrastructurii precare care conduce la îngreunarea traficului.

Toate aceste aspect urmează a fi rezolvate în perioada următoare prin identificarea soluțiilor tehnice și de finanțare.

VI. SISTEMUL DE EDUCAȚIE ȘI ÎNVĂȚĂMÂNT

6.1 Prezentare generală

În orașul Târgu Frumos, instituțiile școlare sunt instituții de stat, în care limba de predare este româna.

6.2 Învățământul preșcolar

În orașul Târgu Frumos funcționează Grădinița nr. 1, cu două unități; pentru program prelungit și pentru program normal, care funcționează în 3 locații diferite.

Tabel 59. Parametri instituției de învățământ preșcolar

Nivelul de învățământ	2017		2018		2019	
	Nr. unități de învățământ	Nr. elevi/preșcolari	Nr. unități de învățământ	Nr. elevi/preșcolari	Nr. unități de învățământ	Nr. elevi/preșcolari
Învățământ preșcolar	1	350	1	368	1	368

Sursa: INSSE, prelucrarea consultantului

Numărul de preșcolari înscriși în unitățile de învățământ la nivelul anului 2019 a fost de 368, în creștere ușoară (+5,1%) față de 2017.

Tabel 60. Personal didactic – învățământ preșcolar

Denumire	2017	2018	2019
Personal didactic în învățământul preșcolar	18	18	18

Sursa: INSSE, prelucrarea consultantului

Numărul de cadre didactice care activau în învățământul preșcolar de stat la în 2019 a fost de 18, nivel care s-a menținut constant pentru intervalul 2017-2019.

6.3 Învățământul primar și gimnazial

La nivelul orașului Târgu Frumos există două instituții de învățământ primar și gimnazial: Școala Generală "Garabet Ibrăileanu" și Școala Generală "Ion Creangă" Târgu Frumos. Aceste două instituții asigură atât învățământul primar, cât și gimnazial.

În cadrul Liceului Teoretic "Ion Neculce" se organizează, în fiecare an, o clasă pentru învățământul primar.

Tabel 61. Parametri instituții de învățământ primar și gimnazial

Nivelul de învățământ	2017		2018		2019	
	Nr. unități de învățământ	Nr. elevi/ preșcolari	Nr. unități de învățământ	Nr. elevi/ preșcolari	Nr. unități de învățământ	Nr. elevi/ preșcolari
Învățământ primar (inclusiv special)		838		825		834
Învățământ gimnazial (inclusiv special)	2	1700	2	1661	2	1639

Sursa: INSSE, prelucrarea consultantului

Numărul de elevi înscriși în învățământul primar (inclusiv cel special) a fost de 834 la nivelul anului 2019, acest indicator menținându-se relativ constant pentru intervalul 2017-2019.

Numărul elevilor înscriși în învățământul gimnazial (inclusiv cel special) a fost de 1639 la nivelul anului 2019, în scădere (-3,6%) față de efectivele înregistrate în 2017.

Tabel 62. Cadre didactice învățământ primar și gimnazial

Denumire	2017	2018	2019
Cadre didactice în învățământ primar (inclusiv special)	66	63	60
Cadre didactice în învățământ gimnazial (inclusiv special)	92	88	98

Sursa: INSSE, prelucrarea consultantului

Numărul de cadre didactice din învățământul primar (inclusiv special) a fost de 60 la nivelul anului 2019, în scădere (-9,1%) față de 2017.

Numărul de cadre didactice din învățământul gimnazial (inclusiv special) a fost de 98 la nivelul anului 2019, de asemenea în scădere (-6,5%) față de 2017.

Tabel 63. Absolvenți învățământ primar și gimnazial

Nivelul de învățământ	2017	2018	2019
Primar și gimnazial (inclusiv învățământul special)	209	205	244
Gimnazial	174	171	199
Gimnazial special	35	34	45

Sursa: INSSE, prelucrarea consultantului

Numărul de absolvenți ai ciclului gimnazial a fost în creștere în intervalul 2017-2019 (+14,4%), același trend ascendent fiind înregistrat și pentru numărul absolvenților de învățământ gimnazial special (+28,6%).

Pe raza orașului funcționează Școala Profesională Specială Trinitas, școală cu clasele 0-VIII și învățământ profesional – cursuri de zi. Această unitate are acreditare ARACIP nivel 3 pentru domeniile:

- Fabricarea produselor din lemn (Tâmplar universal)
- Construcții, Instalații și Lucrări Publice (Zugrav, ipsosar, vopsitor, tapetar)
- Industrie Textilă și Pielărie (Confecționar articole din piele și înlocuitori)

6.4 Învățământul liceal și profesional

În orașul Târgu Frumos există trei licee (Liceul Teoretic "Ion Neculce"; Liceul Tehnologic "Petru Rareș"; Liceul Special "Moldova" Târgu Frumos).

Tabel 64. Parametri instituții de învățământ liceal și profesional

Nivelul de învățământ	2017		2018		2019	
	Nr. unități de învățământ	Nr. elevi/ preșcolari	Nr. unități de învățământ	Nr. elevi/ preșcolari	Nr. unități de învățământ	Nr. elevi/ preșcolari
Învățământ liceal	3	1157	3	1097	3	1038
Învățământ profesional		435		427		454

Sursa: INSSE, prelucrarea consultantului

Numărul de elevi înscriși în învățământul liceal a fost de 1038 la nivelul anului 2019, în scădere (-10,3%) față de efectivele înregistrate în 2017.

Pentru învățământul profesional însă, se înregistrează un trend ascendent, numărul elevilor înscriși la nivelul anului 2019 fiind de 454, în creștere (+4,4%) față de efectivele înregistrate în 2017.

Tabel 65. Cadre didactice învățământ liceal

Denumire	2017	2018	2019
Personal didactic în învățământul liceal	18	18	18

Sursa: INSSE, prelucrarea consultantului

Numărul de cadre didactice din învățământul liceal s-a menținut constant în intervalul 2017-2019 (18 cadre didactice).

Tabel 66. Absolvenți învățământ liceal

Nivelul de învățământ	2017	2018	2019
Învățământ liceal	251	289	246
Învățământ profesional	103	112	109

Sursa: INSSE, prelucrarea consultantului

În ceea ce privește numărul de absolvenți de liceu, în 2019 au fost înregistrați 2019 elevi, în scădere ușoară (-2%) față de 2017.

Pentru învățământul profesional, numărul absolvenților la nivelul anului 2019 a fost de 109, în creștere (+5,8%) față de 2017.

Tabel 67. Dotări învățământ

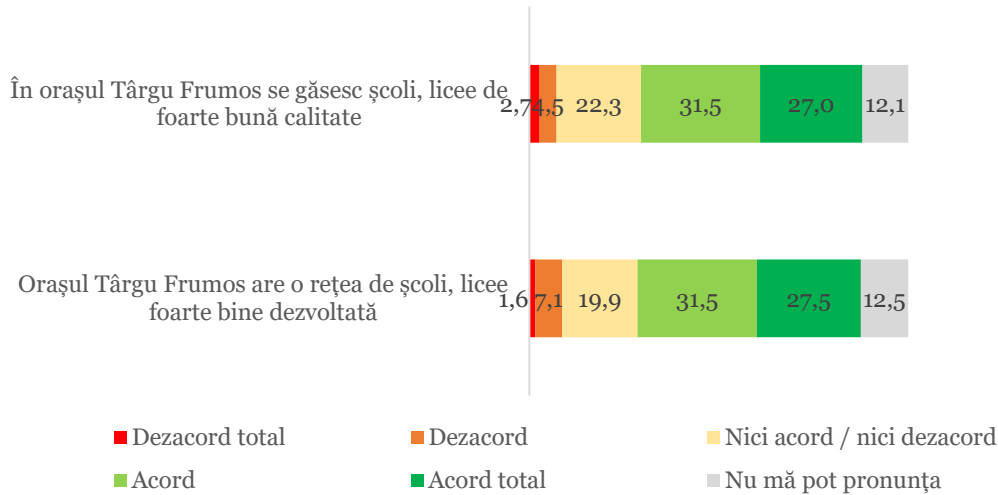
Dotări	2017	2018	2019
Săli de clasă	160	160	160
Laboratoare școlare	21	21	21
Săli de gimnastică	6	6	6
Ateliere școlare	8	8	8
Terenuri de sport	3	3	3
PC-uri	352	353	353

Sursa: INSSE, prelucrarea consultantului

În ceea ce privește dotările existente în instituțiile de învățământ se remarcă o menținere constantă a nivelului acestora pentru intervalul 2017-2019.

Opiniile locuitorilor orașului vizavi de serviciile educaționale pot fi regăsite în figura de mai jos:

Figura 38. Servicii de educație



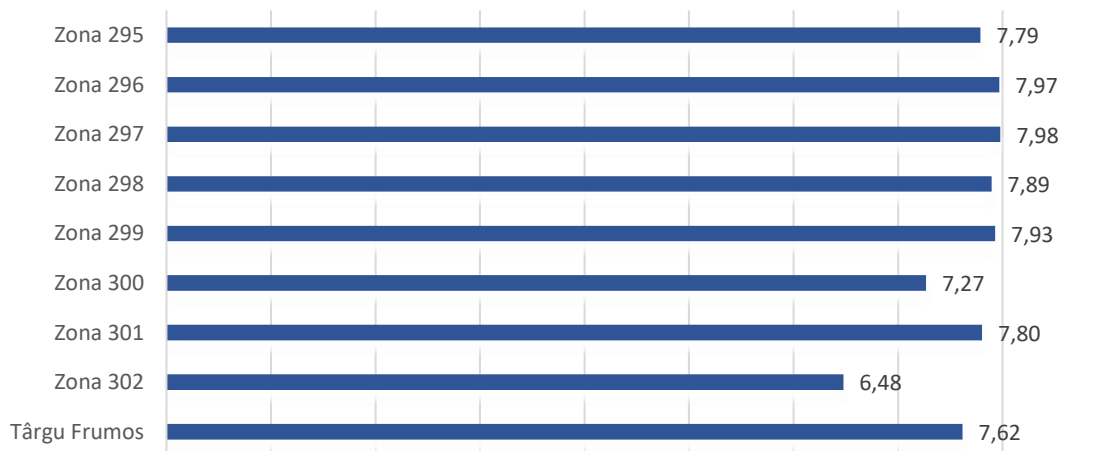
Sursa: Studiu de piață Eastern Marketing Insights SRL

58,5% din locuitorii orașului sunt în acord total sau parțial cu afirmația că în orașul Târgu Frumos se găsesc școli și licee de foarte bună calitate, doar 7,2% din locuitori sunt în dezacord total sau parțial cu această afirmație.

59% din locuitorii orașului sunt în acord total sau parțial cu afirmația că în orașul Târgu Frumos se găsesc școli și licee de foarte bună calitate, doar 8,7% din locuitori sunt în dezacord total sau parțial cu această afirmație.

Rugați să evalueze ușurința accesului și o școală de calitate în zona lor de reședință, locuitorii din Târgu Frumos au acordat note de la 1-10 care au condus la stabilirea unei medii la nivel de oraș de 7,62 pentru acest aspect, făcându-se remarcate în același timp următoarele deosebiri pe zone de reședință

Figura 39. Ușurința accesului la o școală de calitate – diferențieri zonale



Sursa: Studiu de piață Eastern Marketing Insights SRL

Toate zonele de reședință au înregistrat valori peste media orașului, cuprinse între 7,79-7,93, cu excepția zonelor 302 (6,48) și 300 (7,27).

6.5 Activități extrașcolare

O gamă largă de activități extrașcolare de natură artistică, culturală, sportivă au loc la nivelul unităților de învățământ.

- Școala Generală "Garabet Ibrăileanu" - Târgu Frumos:
 - Sărbătorirea Zilei Internaționale a Alimentației 2017;
 - Participarea la Concursul județean de teatru "Prin teatru, spre educație" – 2017 – găzduit de Ateneul Tătărăși din municipiul Iași;
 - Participări și premii la numeroase concursuri naționale și regionale precum Concursul național "Gazeta Matematică", Concursul național "Amintiri din Copilărie", Concursul Național "Un bulgăre de humă", etc.;
 - Participarea la numeroase festivaluri precum Festivalul "Flori de măr – copilărie fără frontiere" sau Festivalul "Joc și port pe valea Siretului";
 - Activitatea "Sănătatea mea depinde de mine", activitate de diseminare a Proiectului european "Mănâncă Responsabil".

- Școala Generală "Ion Creangă" - Târgu Frumos:
 - 2018
 - "Bun venit la școală - Fanteziile toamnei" – ateliere de artă / Expoziție de fotografie;
 - "Campioni speciali" - (activități sportive);
 - Sărbătorirea Zilei internaționale a persoanelor vârstnice;
 - Săptămâna legumelor și fructelor donate *Fructe și legume vesele*;
 - Târg de toamnă - Ziua toleranței;
 - "În jurul bradului" – activități artistice;
 - Ziua persoanelor cu dizabilități;
 - "Felicitare pentru prietenul meu" - *Dăruind vei dobândi*;
 - "Sanie cu zurgălăi" – ieșire la săniuș;
 - Lansare concursuri naționale: Dincolo de cuvintele rostite, Scrisoare prietenului meu, Mascota S.N.A.C., Împreună pentru viitor;
 - Dragobetele, Ziua îndrăgostiților;
 - Confecționare de măștișoare - Târg de măștișoare;
 - Felicitări de 8 Martie;
 - Luna Pădurii;
 - Concurs de dans;
 - Împreună pentru viitor - faza județeană;
 - Felicitare de Paște;
 - Ziua Pământului – activități dedicate Pământului;
 - "Toți suntem copiii cetății" – conștientizarea apartenenței la comunitate;
 - Concurs de dans;

- Împreună pentru viitor - faza regională;
 - Ziua internațională a familiilor;
 - Sărbătoarea cireșelor/căpșunilor;
 - Concursuri naționale - faze regionale/naționale;
 - Patrula de circulație;
 - Ziua copilului;
 - "Gătim împreună";
 - Campania "Împărțim zâmbete".
- Liceul Teoretic "Ion Neculce" – Târgu Frumos
 - Concurs național „Autoportretul”;
 - Concurs național „Marea ... marea”;
 - Săptămâna mobilității europene;
 - "Let's do it Romania!";
 - Parteneriat în cadrul FILIT – întâlnire cu traducători străini, voluntariat, prezentare de carte, interviuri despre Hertha Muller, concert Ada Milea;
 - Concurs „Festivalul curcubitaceelor”;
 - Săptămâna fructelor și legumelor donate;
 - Concurs județean „Podoabele între tradiție și modernism”;
 - Excursie tematică la Slănic Moldova, Bacău;
 - Excursie tematică la Gura Humorului;
 - Teatru „Iașii în carnaval”;
 - Ziua națională fără tutun;
 - Teatru „Ițic Ștrul dezertor” teatru din Galați;
 - Concurs „Mihai Sadoveanu” Pașcani;
 - Primăria Tg. Frumos - Proiecte Europene - prezentare „Cetățean român, cetățean european” în cadrul Festivalului Național al șanselor tale - ed. XIV;
 - Expoziție Felicitări de Crăciun;
 - Concurs „Expoziție Crăciun” - colegiul „G. Asachi” Iași;
 - Omagiu poetului Mihai Eminescu - „Sub flamură eminesciană”.
 - Liceul special "Moldova" – Târgu Frumos
 - Mica Unire a Principatelor Române – program artistic;
 - "Jobs Day" – participarea la diferite activități din școală (o zi: bucătar, profesor, asistent medical);
 - "Te iubesc, mama!" – activitate artistică;
 - "Împreună decorăm ecologic" – atelier de lucru pe teme de decorațiuni din origami, fimo, desen;
 - "Mâini diferite, același suflet" – atelier de lucru;
 - "Alimentează-te cu sănătate" – dezbateri de probleme de alimentație sănătoasă;
 - "Tradiții și interculturalitate”;
 - "Ziua bastonului Alb" – activități culturale.
 - Școala Profesională Specială "Trinitas" – Târgu Frumos

- „Educația ne unește” – sesiune de dezbateri - cadre didactice;
- Cercul pedagogic al educatorilor – 2018;
- Ziua Porților Deschise - “Trăiește o clipă în mintea unui copil cu autism” – 2019.

De asemenea, în orașul Târgu Frumos activează ”Clubul Copiilor” Târgu Frumos cu sediul în Str. Voluntari nr. 2 care organizează cercuri de ecoturism și protecția mediului, robotică și electronică, muzică instrumental-vocală, tenis de masă, dans sportiv contemporan, teatru de păpuși, autoapărare și arte marțiale.

6.6 Proiecte desfășurate/ în desfășurare

- Școala Generală ”Garabet Ibrăileanu” – Târgu Frumos
 - Participarea la Programul mondial „Eco-școala”;
 - Participarea la Programul de certificare „Școala Copiilor Sănătoși”, în cadrul proiectului „Alimentează-te cu sănătate!”;
 - Proiect județean „Cerc Eco”;
 - Proiect ”Mănâncă Responsabil”;
 - Proiect umanitar ”Încondeiașul”.
- Școala Generală ”Ion Creangă” - Târgu Frumos
 - Proiect ”Let me think/let me be myself - ICT as a tool of inclusion and opportunities” – sub cupola ERASMUS;
 - Proiect ”FRUMOSS” - Formarea Resurselor Umane, Mediere, Orientare și Servicii Sociale;
 - Proiect COMENIUS - “A European Children’s Guidebook”.
- Liceul special ”Moldova” – Târgu Frumos
 - Proiect ”Simte Arta la Drum”;
 - Proiect „Culori dincolo de umbre”;
 - Proiect ”Învață, testează și aplică”- I.T.A;
 - Proiect ”Sărbătorim împreună”;
 - Proiect ”Inspiration through climbing” ;
 - Proiect Erasmus Plus- KA1 pentru lucrători de tineret- ”Comunicare, interculturalitate și incluziune socială”;
 - Proiect Erasmus Plus.
- Școala Profesională Specială ”Trinitas” – Târgu Frumos
 - Programul ”Tineret în acțiune”;
 - Proiect ”Centrul de voluntariat Târgu Frumos”.

6.7 Nevoi educație – învățământ

În cadrul meselor rotunde desfășurate au fost semnalate următoarele nevoi și direcții de acțiune pe tema educație/ învățământ:

- Repararea/ reabilitarea unor corpuri de clădire;
- Extinderea capacității prin construirea de noi săli de clasă atât pentru învățământul pre-școlar, cât și pentru cel gimnazial și liceal;
- Eficientizarea energetică a corpurilor de clădire;
- Modernizarea unităților de învățământ prin dotarea cu mobilier, echipament informatic, echipamente specifice învățământului online, materiale didactice;
- Modernizarea atelierelor din cadrul școlilor;
- Construirea de noi facilități sportive în cadrul școlilor și dotarea acestora;
- Extinderea, reabilitarea, modernizarea facilităților sportive existente în școli;
- Formarea cadrelor didactice pentru desfășurarea procesului de învățământ în mediul online;
- Adaptarea profilelor tehnologice cerinței de pe piața muncii.

Tabel 68. Puncte tari, puncte slabe – educație și învățământ

	PUNCTE TARI	PUNCTE SLABE
EDUCAȚIE ȘI ÎNVĂȚĂMÂNT	<ul style="list-style-type: none"> ➤ prezența unor unități de învățământ cu tradiție atât pentru ciclul primar și gimnazial, cât și pentru cel liceal și profesional; ➤ prezența școlilor speciale pentru copii cu deficiențe; ➤ multitudinea activităților extrașcolare și proiectelor în care sunt implicate școlile/liceele. 	<ul style="list-style-type: none"> ➤ slaba reprezentare a sectorului privat în domeniul învățământului preșcolar și școlar; ➤ risc ridicat de abandon școlar; ➤ insuficiența locurilor în grădinițe; ➤ orientarea învățământului profesional nu este adecvat corelată cu cererea de pe piața muncii locală; ➤ unele clădiri și facilități sunt vechi, necesită reabilitare, extindere, modernizare.

VII. CULTURĂ ȘI SPORT

7.1 Cultură

Orașul Târgu Frumos beneficiază de un patrimoniu cultural vast. Acesta este reprezentat de numeroase monumente istorice, muzee, edificii culturale, casă de cultură, bibliotecă, situri arheologice, manifestări populare tradiționale.

Orașul se bucură de un total de 9 monumente istorice declarate, toate fiind de tip B. Pe lângă aceste monumente se mai adaugă, ca și atracție, monumentele și liceele din cele mai apropiate localități.

Patrimoniul cultural contribuie la atragerea turiștilor în zonă, la atragerea pelerinilor sau la atragerea studenților/oamenilor de știință pasionați de arheologie.

Pe lângă acesta se adaugă și Casa de Cultură Garabet Ibrăileanu, în cadrul căreia sunt organizate evenimentele locale (spectacole, concursuri).



Pe teritoriul orașului sunt prezente următoarele monumente istorice:

Tabel 69. Monumente istorice

Denumire	Periodă
Ansamblul bisericii "Sf. Nicolae"	sec. XIX
Biserica "Sf. Nicolae"	1801
Fosta școală de fete, actualmente Corpul A al Liceului Ion Neculce	1842 - 1859
Gară	1870

Ansamblul bisericii "Cuvioasa Parascheva"	cca. 1541
Biserica "Cuvioasa Parasciva"	cca. 1541
Zid de incintă al Bisericii "Cuvioasă Parascheva"	sec. XVI
Mausoleul Eroilor români din primul război mondial, în incinta cimitirului	înc. sec. XX
Casa memorială a lui Garabet Ibrăileanu (fosta școală nr. 3, încă neamenajată)	înc. sec. XX

În completarea acestor monumente putem menționa Muzeul de Istorie – Arheologie și Etnografie "Mihai Constantin" - din cadrul Liceului Teoretic "Ion Neculce", Muzeul Meseriilor, Cimitirul Evreiesc, Muzeul Memorial "Alexandru Ioan Cuza" – localizat în imediata apropiere a orașului, mai exact în Ruginoasa, Stațiunea Arheologică Târgu Frumos - Baza Patule, Muzeul Arheologic Cucuteni, Groapa Comună - localizată în Cimitirul Evreiesc din Târgu Frumos, aceste obiective fiind descrise în detaliu în cadrul capitolului **3.3 Turismul**.

O altă instituție culturală de valoare existentă în orașul Târgu Frumos este Biblioteca Orășenească "Universul Cunoașterii".

Biblioteca orășenească a fost înființată în 1924, funcționând în cadrul cercului cultural "Lumina". În cadrul bibliotecii pe lângă activitatea specifică de împrumut se mai desfășoară și activități precum șezători literare, ateliere de lucru și creație, expoziții, lansări de carte, conferințe, serbări.

În prezent, biblioteca reprezintă un adevărat centru cultural multifuncțional, are un fond de 35.299 volume și se bucură de interes din partea comunității.

Pe lângă serviciile tradiționale, biblioteca întâmpină nevoile cetățenilor prin oferirea serviciilor de consiliere juridică, cursuri IT, informări privind oferta locurilor de muncă.

Începând cu anul 2006, în cadrul bibliotecii funcționează o secție specială pentru persoanele cu deficiențe de vedere, prin prisma faptului că în oraș există Liceul Moldova. De asemenea, în cadrul acesteia își desfășoară activitatea permanent Cercul micilor șahiști și Cercul Femina.

Numărul total al bibliotecilor din oraș, era în 2019 de 7 (biblioteca orășenească + bibliotecile școlare). Acestea dețin aproximativ 136649 volume și au eliberat 58665 dintre acestea în 2019, către un număr de 3832 de cititori activi.

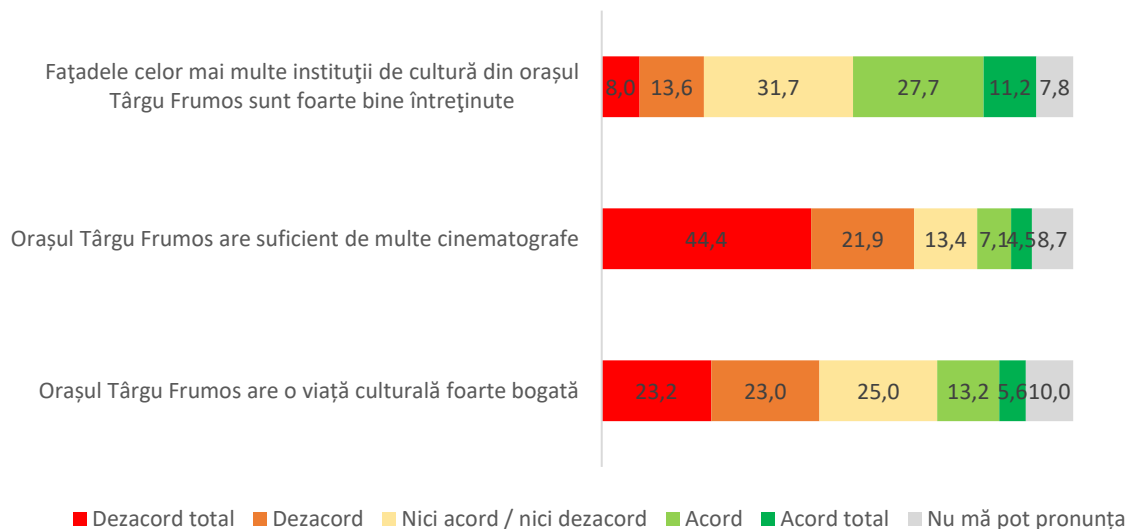
Tabel 70. Infrastructura bibliotecilor locale

Orașul Târgu Frumos	2017	2018	2019
Nr. biblioteci	7	7	7
Nr. volume	128631	138237	136649
Volume eliberate	55781	56691	58665
Cititori activi	3261	3106	3832
Personal angajat	10	10	10

Sursa: INSSE, prelucrarea consultantului

În ceea ce privește viața culturală din oraș, cetățenii consideră că:

Figura 40. Servicii și viață culturală



Sursa: Studiu de piață Eastern Marketing Insights SRL

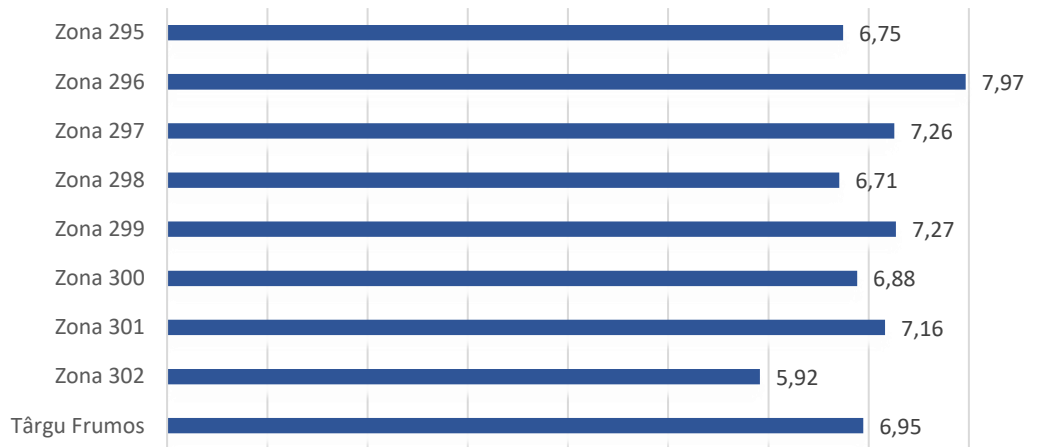
18,8% din locuitorii orașului consideră că *orașul Târgu Frumos are o viață culturală foarte bogată*, în timp ce 46,2% din locuitori sunt în dezacord total sau parțial cu această afirmație.

38,9% din locuitorii orașului sunt în acord total sau parțial cu afirmația *fațadele celor mai multe instituții de cultură din orașul Târgu Frumos sunt foarte bine întreținute*. 21,6% dintre locuitori sunt în dezacord total sau parțial cu această afirmație.

11,6% din locuitorii orașului sunt în acord total sau parțial cu afirmația *orașul Târgu Frumos are suficient de multe cinematografe*. 56,3% dintre locuitori sunt în dezacord total sau parțial cu această afirmație.

Rugați să evalueze ușurința accesului la instituții culturale din zona lor de reședință, locuitorii din Târgu Frumos au acordat note de la 1-10 care au condus la stabilirea unei medii la nivel de oraș de 6,95 pentru acest aspect, făcându-se remarcate în același timp următoarele deosebiri pe zone de reședință:

Figura 41. Ușurința accesului la instituții culturale – diferențieri zonale

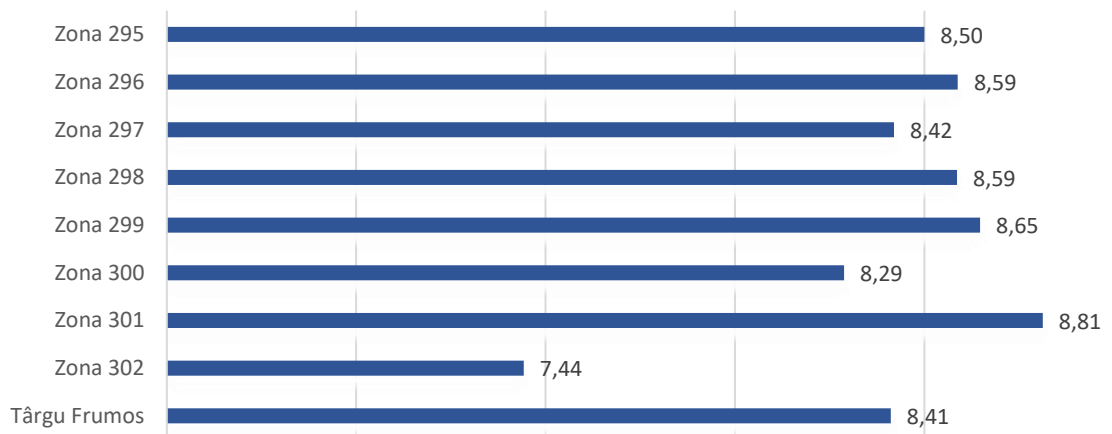


Sursa: Studiu de piață Eastern Marketing Insights SRL

Zonele de reședință care au înregistrat cele mai ridicate medii pentru acest item au fost zonele 296 (7,97), și 299 (7,27), în timp ce valorile medii cele mai scăzute au fost înregistrate în zonele de reședință 302 (5,92) și 298 (6,71).

Rugați să evalueze ușurința accesului la instituții religioase din zona lor de reședință, locuitorii din Târgu Frumos au acordat note de la 1-10 care au condus la stabilirea unei medii la nivel de oraș de 8,41 pentru acest aspect, făcându-se remarcate în același timp următoarele deosebiri pe zone de reședință:

Figura 42. Ușurința accesului la instituții religioase – diferențieri zonale



Sursa: Studiu de piață Eastern Marketing Insights SRL

Zonele de reședință care au înregistrat cele mai ridicate medii pentru acest item au fost zonele 301 (8,81), și 299 (8,65), în timp ce valorile medii cele mai scăzute au fost înregistrate în zonele de reședință 302 (7,44) și 300 (8,29).

7.2 Sport

În orașul Târgu Frumos sunt 6 terenuri de sport ce aparțin școlilor, 6 săli de sport și un stadion dedicat echipei de fotbal a orașului. Stadionul "Nicolae Rățoi" are o capacitate de 3000 de locuri. Cu ocazia împlinirii a 570 de ani de atestare documentară, pe 5 octombrie 2018 a fost inaugurată o sală de sport de dimensiuni olimpice, în spatele Liceului Teoretic Ion Neculce, de pe strada Cuza Vodă.

Orașul este cunoscut mai ales pentru practicarea următoarelor sporturi: fotbal, handbal și karate (CS Taratoshi Dojo). De asemenea, în cadrul competițiilor naționale s-au obținut premii importante și la Scrabble (CS Argus - menționat în cadrul anuarului sportului 2019 publicat de către Ministerul Tineretului și Sportului la rubrica dedicată Federației Române de Scrabble.)

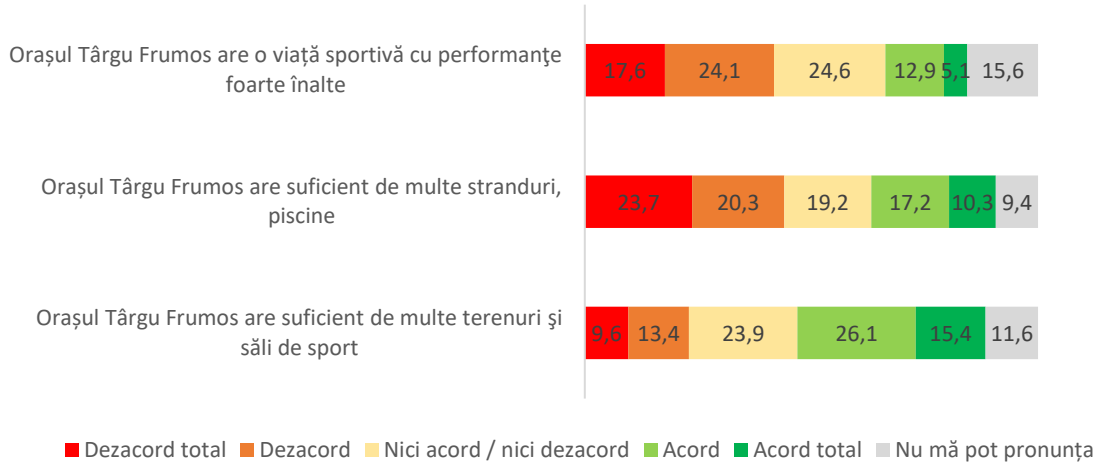


Asociația Sportivă Viitorul a fost fondată în 2002, cuprinzând echipa de fotbal seniori și echipe de juniori U15, U13, U11. Echipa de fotbal Viitorul Târgu Frumos a terminat sezonul 2019-2020 pe locul 7 în Liga IV.

Dintre competițiile sportive organizate la nivel local în ultimii ani merită menționate Cupa Colinele Iașilor la handbal (nivel școlar), sau Ediția 1 a Cupei Judo Târgu Frumos- Brăești (sept. 2019, găzduită la sala de sport a Liceului Teoretic "Ion Neculce" din Târgu Frumos) care a reunit aproximativ 200 de sportivi, băieți și fete, de la 14 echipe participante, 13 dintre acestea fiind din România și una din Republica Moldova.

În ceea ce privește viața sportivă la nivelul orașului, locuitorii consideră că:

Figura 43 Servicii și activitate sportivă



Sursa: Studiu de piață Eastern Marketing Insights SRL

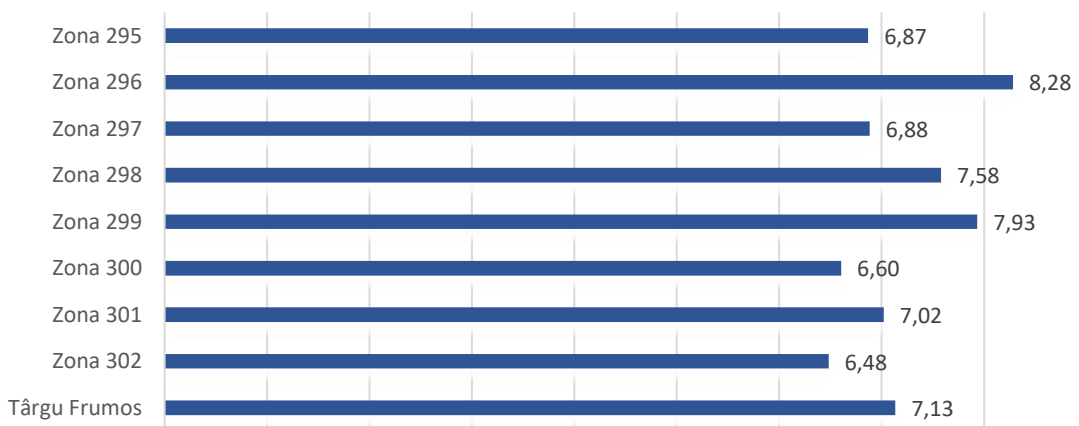
18% din locuitorii orașului sunt în acord total sau parțial cu afirmația *orașul Târgu Frumos are o viață sportivă cu performanțe foarte înalte*. 41,7% dintre locuitori sunt în dezacord total sau parțial cu această afirmație.

27,5% din locuitorii orașului sunt în acord total sau parțial cu afirmația *orașul Târgu Frumos are suficient de multe stranduri, piscine*. 44% dintre locuitori sunt în dezacord total sau parțial cu această afirmație.

41,5% din locuitorii orașului sunt în acord total sau parțial cu afirmația *orașul Târgu Frumos are suficient de multe terenuri și săli de sport*. 23% dintre locuitori sunt în dezacord total sau parțial cu această afirmație.

Rugați să evalueze ușurința accesului la facilități sportive din zona lor de reședință, locuitorii din Târgu Frumos au acordat note de la 1-10 care au condus la stabilirea unei medii la nivel de oraș de 7,13 pentru acest aspect, făcându-se remarcate în același timp următoarele deosebiri pe zone de reședință:

Figura 44. Ușurința accesului la facilități sportive– diferențieri zonale



Sursa: Studiu de piață Eastern Marketing Insights SRL

Zonele de reședință care au înregistrat cele mai ridicate medii pentru acest item au fost zonele 296 (8,28), și 299 (7,93), în timp ce valorile medii cele mai scăzute au fost înregistrate în zonele de reședință 302 (6,48) și 300 (6,60).

7.3 Nevoi cultură – sport

În cadrul meselor rotunde desfășurate au fost semnalate următoarele nevoi și direcții de acțiune pe temele cultură și sport :

- crearea unui muzeu orășenesc;
- reabilitarea lăcașelor de cult cu valoare istorică și culturală;
- reabilitarea/ modernizarea Casei de Cultură și diversificarea culturale găzduite de aceasta;
- reabilitarea clădirii fostei Școli Generale nr.3 și organizarea unei Case Memoriale "Garabet Ibrăileanu";
- înnoirea și suplimentarea fondului de carte a Bibliotecii Orășenești;
- amenajarea unei baze sportive cu bazin de înot, teren de fotbal, teren de volei, teren de tenis și patinoar;
- amenajarea de rampe de cățărare și piste pentru ciclism.

Tabel 71. Puncte tari, puncte slabe – cultură și sport

	PUNCTE TARI	PUNCTE SLABE
CULTURĂ	<ul style="list-style-type: none"> ➤ existența a 9 monumente de tip B pe plan local; ➤ existența unei case de cultură; ➤ existența bibliotecii orășenești și a bibliotecilor școlare; ➤ gama variată de activități cultural/artistice organizate în școli. 	<ul style="list-style-type: none"> ➤ lipsa promovării potențialului cultural local; ➤ lipsa unui muzeu orășenesc care să promoveze bogăția culturală locală și să confere prestigiu orașului și zonei; ➤ lipsa unui spectru variat și de interes de activități culturale.
SPORT	<ul style="list-style-type: none"> ➤ existența a 3 terenuri de sport; ➤ existența a 6 săli de gimnastică; ➤ existența unui stadion; ➤ existența Asociației Sportive "Viitorul" –echipe de fotbal; ➤ existența la nivelul orașului a unor cluburi de fitness, arte marțiale; ➤ tradiția locală și rezultatele obținute la competițiile de handbal feminin, scrabble. 	<ul style="list-style-type: none"> ➤ dotările care necesită modernizare pentru spațiile și terenurile de antrenament ale echipelor locale; ➤ lipsa de resurse umane care să creeze performanță; ➤ lipsa fondurilor, implicarea redusă a mediului privat în sponsorizarea echipelor sportive locale.

VIII. SĂNĂTATE

8.1 Situația actuală din domeniul sanitar

În orașul Târgu Frumos există 10 cabinete de medicină de familie, 6 cabinete stomatologice, un cabinet specializat în dispozitive ortopedice, 8 farmacii și un spital de boli cronice Spitalul "Sf. Ioan" Târgu Frumos. În cadrul ambulatoriului de specialitate funcționează specialitățile psihiatrie, psihiatrie- pediatrie, pediatrie, planificare familială, O.R.L., oftalmologie, obstetrică-ginecologie, neurologie, medicină internă, dermatovenerologie și chirurgie generală.



Trebuie de asemenea menționată clinica privată "Sante", specializată în servicii medicale de laborator și o firmă privată care oferă servicii de asistență medicală specializată (îngrijire la domiciliu).

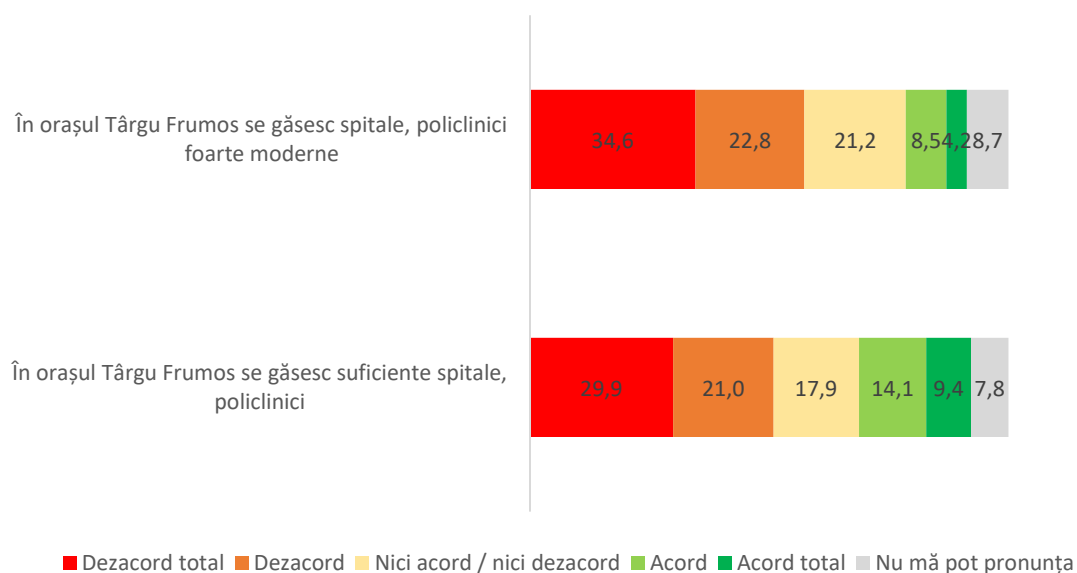
Tabel 72. Personal medical

Categoriile de cadre medico-sanitare	Forma de proprietate	2017	2018	2019
Medici	Public	13	14	17
	Privat	40	45	48

Din total medici: medici de familie	Privat	26	24	25
Stomatologi	Privat	20	24	20
Farmacisti	Privat	15	24	25
Personal sanitar mediu	Public	14	10	32
	Privat	29	40	77

Sursa: INSSE, prelucrarea consultantului

Figura 45. Servicii medicale



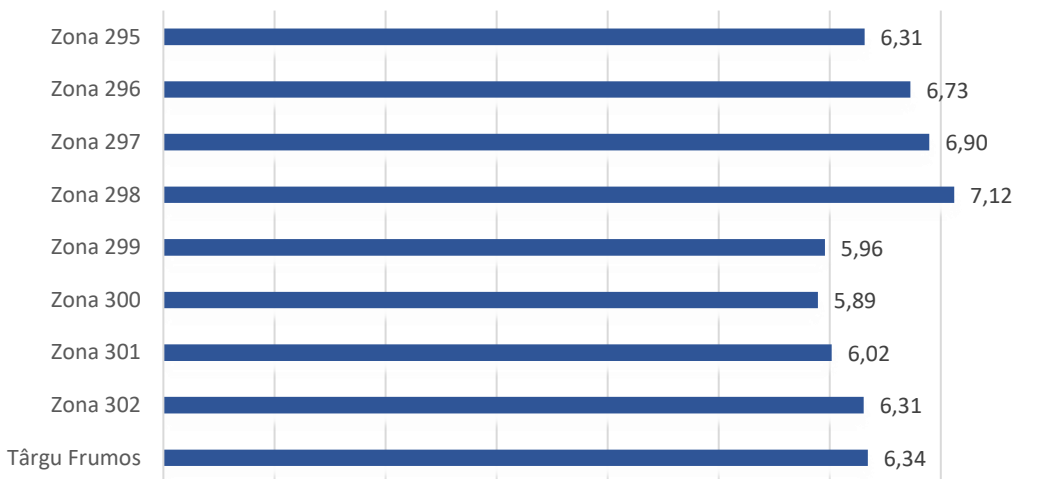
Sursa: Studiu de piață Eastern Marketing Insights SRL

12,7% din locuitorii orașului sunt în acord total sau parțial cu afirmația *în orașul Târgu se găsesc spitale și policlinici foarte moderne*. 57,4% dintre locuitori sunt în dezacord total sau parțial cu această afirmație.

23,5% din locuitorii orașului sunt în acord total sau parțial cu afirmația *orașul Târgu Frumos are o viață sportivă cu performanțe foarte înalte*. 50,9% dintre locuitori sunt în dezacord total sau parțial cu această afirmație.

Rugați să evalueze ușurința accesului la facilități medicale din zona lor de reședință, locuitorii din Târgu Frumos au acordat note de la 1-10 care au condus la stabilirea unei medii la nivel de oraș de 6,34 pentru acest aspect, făcându-se remarcate în același timp următoarele deosebiri pe zone de reședință:

Figura 46. Ușurința accesului la facilități medicale – diferențieri zonale



Sursa: Studiu de piață Eastern Marketing Insights SRL

Zonele de reședință care au înregistrat cele mai ridicate medii pentru acest item au fost zonele 298 (7,12), și 297 (6,90), în timp ce valorile medii cele mai scăzute au fost înregistrate în zonele de reședință 300 (5,89) și 299 (5,96).

8.2 Nevoi – sănătate

În urma discuțiilor purtate în cadrul meselor rotunde au fost evidențiate următoarele probleme și direcții de acțiune pentru domeniul sanitar:

- reabilitarea unor corpuri de clădire ale Spitalului "Sf. Ioan" degradate în perioada în care spitalul a fost închis și amenajarea/ dotarea unor secții medicale noi;
- renovarea clădirii ambulatoriului de specialitate;
- amenajarea și compartimentarea / schimbarea funcționalității corpului de clădire dedicat secției "balneo";
- dotarea secțiilor medicale cu aparatură modernă și mobilier;

Tabel 73. Puncte tari, puncte slabe - sănătate

	PUNCTE TARI	PUNCTE SLABE
SĂNĂTATE	<ul style="list-style-type: none"> ➤ redeschiderea spitalului; ➤ există facilitățile medicale de bază: 10 cabinete medicale de familie, 6 cabinete stomatologice, 8 farmacii, clinici private. 	<ul style="list-style-type: none"> ➤ unele corpuri de clădire ale spitalului local sunt degradate și necesită reabilitare; ➤ insuficiente specializări în cadrul spitalului local, pacienți care trebuie să apeleze la serviciile spitalelor din Iași sau Pașcani; ➤ lipsa spațiilor adecvate pentru diversificarea și extinderea serviciilor sanitare.

IX. ASISTENȚĂ SOCIALĂ

9.1 Situația actuală a serviciilor de asistență socială

Nevoile de asistență socială sunt acoperite de structurile teritoriale ale Ministerului Muncii și Justiției Sociale, respectiv Agenția Județeană de Plăți și Inspecție Socială Iași, de instituții cu atribuții de asistență socială aflate în subordinea Consiliului Județean – Direcția Generală de Asistență Socială și Protecția Copilului și a Consiliului Local, precum și de diverși reprezentanți ai societății civile ce desfășoară activități în acest domeniu.

În orașul Târgu Frumos, principalul furnizor de servicii sociale este reprezentat de Primăria orașului prin *Serviciul de identificare, evaluare, informare și consiliere pentru persoanele și familiile defavorizate* din orașul Târgu Frumos.

Principalii beneficiari ai serviciilor sociale acordate de Primărie sunt:

- copii aflați în situație de dificultate;
- familii defavorizate;
- persoane vârstnice vulnerabile;
- persoane cu handicap (copii/adulți);
- cetățenii orașului Târgu Frumos cărora li se asigură drepturile conform legislației în vigoare.

Selectarea persoanelor ce beneficiază de servicii sociale, respectă principiul egalității de șanse și tratament, iar selectarea se face fără discriminare de sex, vârstă, religie, apartenență etnică sau naționalitate.

Selectarea beneficiarilor se face prin referiri/recomandări venite din partea unor instituții publice sau private, cetățeni, prin identificarea acestora de către personalul angajat în cadrul serviciului.

Serviciile sociale oferite sunt finanțate în principal de:

- bugetul de stat și transfer de la bugetul de stat;
- bugetul local.

Realizarea din fonduri europene a Centrului Multifuncțional Social, prin intermediul Ministerului Dezvoltării Regionale și Administrației Publice, a condus la îmbunătățirea calității infrastructurii serviciilor sociale în orașul Tg. Frumos. Parteneriatele încheiate cu ONG –rile care-și desfășoară activitatea pe rază orașului Tg. Frumos în cadrul Centrului Multifuncțional și activitățile desfășurate asigură un acces îmbunătățit cetățenilor la servicii sociale și contribuie la creșterii calității vieții persoanelor asistate, precum și la promovarea incluziunii sociale pentru categoriilor sociale vulnerabile.

Dintre ONG-urile care își desfășoară activitatea în cadrul Centrului Multifuncțional Social menționăm "Fundația Serviciilor sociale Bethany", Fundația "Ancora Salvării", Fundația "Star of Hope", Asociația "Salvați Copiii" – filiala Iași.

Tabel 74. Beneficiari servicii sociale

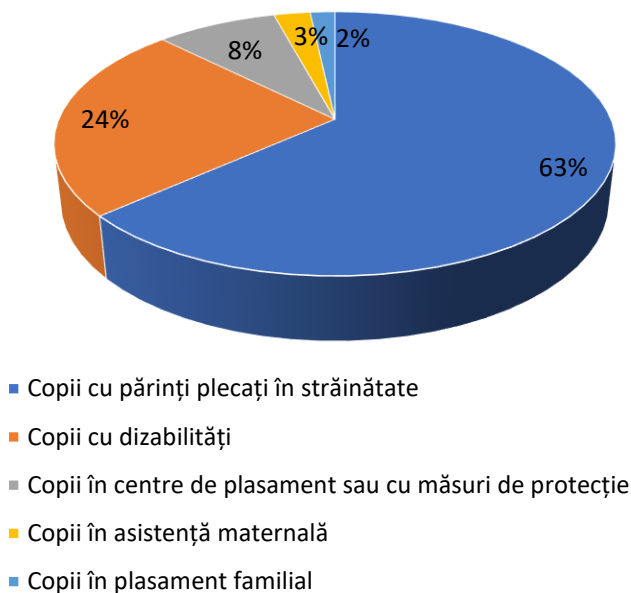
	2015-2016	2016-2017	2017-2018
Nr. beneficiari servicii sociale	751	771	560

Sursa: Strategia de dezvoltare a serviciilor sociale – Târgu Frumos – prelucrarea consultantului

Numărului de beneficiari de servicii sociale a înregistrat o scădere semnificativă pentru perioada 2015-2018 (-25,4%), lucru datorat și serviciilor sociale în completare oferite de organizațiile guvernamentale și non-guvernamentale care își desfășoară activitatea pe raza orașului Tg. Frumos, prin intermediul Centrului Social Multifuncțional Tg. Frumos.

La nivelul anului 2017 erau înregistrați 519 copii în atenția serviciilor de asistență socială. Numărul mare de copii proveniți din familii beneficiare de servicii sociale justifică necesitatea înființării unui centru de zi.

Figura 47. Categoriile de copii asistați social (2017)



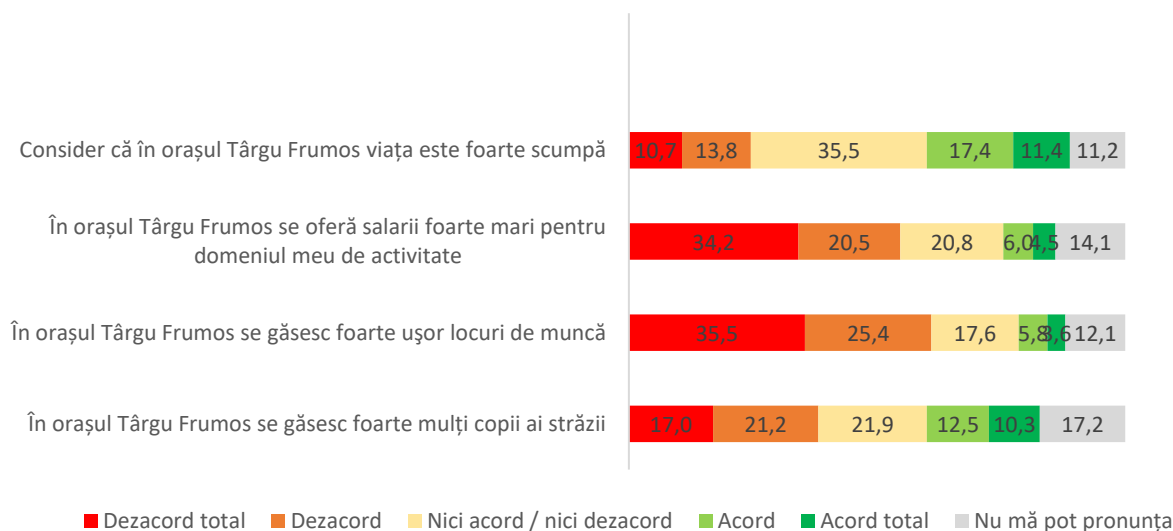
Sursa: Strategia de dezvoltare a serviciilor sociale – Târgu Frumos – prelucrarea consultantului

Se remarcă ponderea ridicată a copiilor din familii cu părinți plecați în străinătate (63%), subliniind necesitatea de servicii comunitare, de consiliere și de sprijin atât pentru părinți, cât și pentru copii, precum și necesitatea de servicii de prevenire a abandonului școlar.

Numărul de persoane vârstnice vulnerabile în orașul Târgu Frumos este relativ redus raportat la numărul de locuitori (35 de persoane în 2016, 49 de persoane în 2017), un rol important în oferirea de servicii-suport pentru această categorie vulnerabilă jucându-l și Centrul rezidențial pentru vârstnici „Fecioara Maria”,

înființat în anul 2013, care oferă asistență, îngrijire și găzduire pentru persoanele vârstnice defavorizate din Târgu Frumos și localitățile vecine (cu 21 de rezidenți permanenți în 2017).

Figura 48. Aspecte socio-economice



Sursa: Studiu de piață Eastern Marketing Insights SRL

28,8% din locuitorii orașului sunt în acord total sau parțial cu afirmația *în orașul Târgu Frumos viața este foarte scumpă*. 24,5% dintre locuitori sunt în dezacord total sau parțial cu această afirmație.

10,5% din locuitorii orașului sunt în acord total sau parțial cu afirmația *în orașul Târgu Frumos se oferă salarii foarte mari pentru domeniul meu de activitate*. 54,7% dintre locuitori sunt în dezacord total sau parțial cu această afirmație.

9,4% din locuitorii orașului sunt în acord total sau parțial cu afirmația *în orașul Târgu se găsesc foarte ușor locuri de muncă*. 60,9% dintre locuitori sunt în dezacord total sau parțial cu această afirmație.

22,8% din locuitorii orașului sunt în acord total sau parțial cu afirmația *orașul Târgu Frumos se găsesc foarte mulți copii ai străzii*. 38,2% dintre locuitori sunt în dezacord total sau parțial cu această afirmație.

9.2 Proiecte în faza de implementare – asistență socială

Un proiect important în domeniul asistenței sociale care se află în derulare la nivel local este proiectul FRUMOSS - "Formarea Resurselor Umane, Mediere, Orientare și Servicii Sociale", cu o perioadă de realizare cuprinsă între 12 februarie 2018-11 februarie 2021. Proiectul are o valoare de 20,97 milioane lei din care 17,76 milioane lei sunt fonduri nerambursabile UE și 3,05 milioane lei sunt fonduri nerambursabile din bugetul național.

Beneficiarul proiectului este Centrul Diecezan Caritas Iași, iar parteneri ai proiectului sunt SC Kinego SRL, Școala Gimnazială „Ion Creangă” din Târgu Frumos și administrația locală din Târgu Frumos.

Obiectivul general al proiectului îl reprezintă dezvoltarea și implementarea de măsuri integrate, prin activități specifice reducerii riscului de sărăcie și excluziune socială, pentru un număr de 560 de persoane din cele 3 zone marginalizate (non rome), aferente orașului Târgu Frumos.

9.3 Nevoi identificate privind domeniul asistenței sociale

Condițiile actuale de trai au condus la schimbări atât în scara valorilor sociale, cât și la o plajă largă de situații care accentuează fenomenele sociale nocive (abandon, analfabetism, abuz, trafic persoane, marginalizare socială, agresivitate, sarcini la vârste mici, consum de droguri și alcool, infracționalitate juvenilă).

În cadrul meselor rotunde desfășurate au fost semnalate următoarele nevoi pe tema asistenței sociale:

- lipsa personalului de specialitate și nevoia de formare/ perfecționare a cadrelor de asistență socială;
- lipsa locuințelor sociale;
- lipsa unor proiecte ample care să acopere nevoile de locuințe, educație, asistență socială, integrare socială pentru categoriile vulnerabile;
- lipsa continuității unor programe și soluții de susținere pentru categoria tinerilor/ copiilor cu istoric delicvent;
- dificultăți de inserție în câmpul muncii pentru absolvenții Liceului Special "Moldova" – copii cu dizabilități – necesitatea unor ateliere protejate;
- lipsa unui centru de îngrijire pentru bătrâni;
- lipsa unui centru de primire/ asistență pentru victimele violenței familiale;
- necesitatea unor centre after-school pentru copii defavorizați;
- lipsa unui centru de zi pentru copii;
- insuficiența implicare a comunității și a mediului asociativ în furnizarea de servicii sociale care să vină în completarea celor furnizate de Direcția de Asistență Socială;
- necesitatea unui nou centru multifuncțional care să presteze servicii sociale diverse/ lărgirea spectrului de servicii găzduite de actualul Centru Multifuncțional.

În cadrul Strategiei de Dezvoltare a Serviciilor Sociale – Târgu Frumos pentru intervalul 2019 -2023 au fost trasate următoarele obiective și direcții de acțiune menite să răspundă nevoilor comunității locale în domeniul asistenței sociale:

Obiectiv general : crearea unui sistem eficient de servicii sociale, capabil să asigure incluziunea socială a tuturor categoriilor de vulnerabilități, creșterea calității vieții cetățenilor orașului Târgu Frumos și utilizarea eficientă a resurselor disponibile.

- Obiectiv specific 1. Îmbunătățirea infrastructurii serviciilor sociale astfel încât sistemul să aducă beneficii reale cetățenilor Orașului Târgu Frumos

Direcții de acțiune:

- Asigurarea funcționării serviciului de îngrijire la domiciliu pentru un număr de minim 20 de persoane vârstnice în vederea îmbunătățirea calității vieții, prevenirii abandonului/instituționalizării acestora.

- Obiectiv specific 2. Creșterea capacității de acțiune în domeniul social la nivel local, adaptat nevoilor sociale și resurselor disponibile

Direcții de acțiune:

- Asigurarea metodelor și instrumentelor de evidență și gestiune a beneficiarilor de servicii sociale și a nevoilor acestora;
- Asigurarea personalului adecvat pentru desfășurarea serviciilor sociale la nivelul localității Târgu Frumos;
- Asigurarea metodologiilor moderne de intervenție pentru satisfacerea nevoilor de servicii sociale identificate.

- Obiectiv specific 3. Combaterea riscului de excluziune socială și îmbunătățirea serviciilor sociale acordate

Direcții de acțiune:

- Diversificarea serviciilor și beneficiilor sociale, în raport de nevoile reale ale beneficiarilor;
- Îmbunătățirea managementului (a cadrului legislativ) și organizării sistemului de furnizare a serviciilor sociale;
- Creșterea gradului de ocupare în rândul beneficiarilor de servicii sociale.

- Obiectiv specific 4. Dezvoltarea unei culturi pro active și participative în rândul populației și beneficiarilor de servicii sociale

Direcții de acțiune:

- Identificarea oportunităților de parteneriat în scopul dezvoltării serviciilor sociale în Orașul Târgu Frumos;
- Promovarea serviciilor sociale disponibile la nivelul Orașului Târgu Frumos;
- Implicarea factorilor de decizie din comunitate în dezvoltarea serviciilor sociale;
- Implicarea comunității în gestiunea serviciilor sociale.

Tabel 75. Puncte tari, puncte slabe – asistență socială

	PUNCTE TARI	PUNCTE SLABE
ASISTENȚĂ SOCIALĂ	<ul style="list-style-type: none"> ➤ existența Direcției de Asistență Socială și a Serviciului Social de Asistență Comunitară; ➤ existența și funcționarea la nivel local a Comisiei Consultative; ➤ bună colaborarea dintre instituțiile publice locale; ➤ introducerea unui sistem informatizat în monitorizarea beneficiarilor; ➤ furnizorii de asistență socială furnizează atât consiliere, cât și instrumentează cazuri sociale; ➤ scăderea numărului de beneficiari ai serviciilor de asistență socială; ➤ activitatea Centrului Multifuncțional Social sub cupola căruia sunt integrate în colaborare eforturile Administrației locale și ale actorilor neguvernamentali locali din domeniul asistenței sociale. 	<ul style="list-style-type: none"> ➤ incapacitatea de a acoperi integral pachetul de servicii necesare; ➤ personal insuficient în acordarea serviciilor sociale; ➤ salarizarea personalului nu este atractivă pentru persoanele calificate în domeniu; ➤ accesul limitat la cursuri de perfecționare în domeniul asistenței sociale; ➤ lipsa locuințelor sociale; ➤ lipsa unui centru de zi pentru copii; ➤ lipsa unui centru de îngrijire a bătrânilor; ➤ lipsa de continuitate a unor proiecte și inițiative sociale dincolo de vârsta școlară, necesar servicii inserție socială.

X. PROTECȚIA ȘI CONSERVAREA MEDIULUI NATURAL



10.1 Calitatea aerului

Rețeaua de Monitorizare a Calității Aerului din județul Iași, formată din șase stații automate de monitorizare, a fost construită în anul 2005 prin Proiectul PHARE RO 2002 "Îmbunătățirea rețelei naționale de monitorizare a calității aerului" și are următoarea structură: stațiile IS-1, IS-2 și IS-3 sunt în aglomerarea Iași (municipiul Iași), iar stațiile IS-4, IS5 și IS-6 sunt în zona Iași (comunele Aroneanu, Tomești și Ungheni).

Poluanții monitorizați sunt: SO₂, NO, NO₂, NO_x, Pb (din PM₁₀), PM₁₀ automat și gravimetric, CO, Benzen, Toluen, O-xilen, Etilbenzen, m, p – xilen (on line).

Sunt monitorizați de asemenea și o serie de parametri meteorologici (direcție și viteză vânt, temperatură, presiune, radiație solară, umiditate relativă, precipitații).

La nivelul orașului Târgu Frumos, nu există o stație de monitorizare a calității aerului. Astfel, calitatea aerului înconjurător este caracterizată prin datele provenite din rețeaua locală administrată de APM Iași. Ca surse locale de emisii poluante în atmosferă se remarcă:

- fermele de animale din vecinătate – pot emite CH₄, NH₃, CO, SO₂, pulberi, NO_x din procesele metabolice și din arderi;
- Stația de betoane din vecinătate poate emite pulberi;
- Circulația de pe drumul european și drumurile comunale și de exploatare.

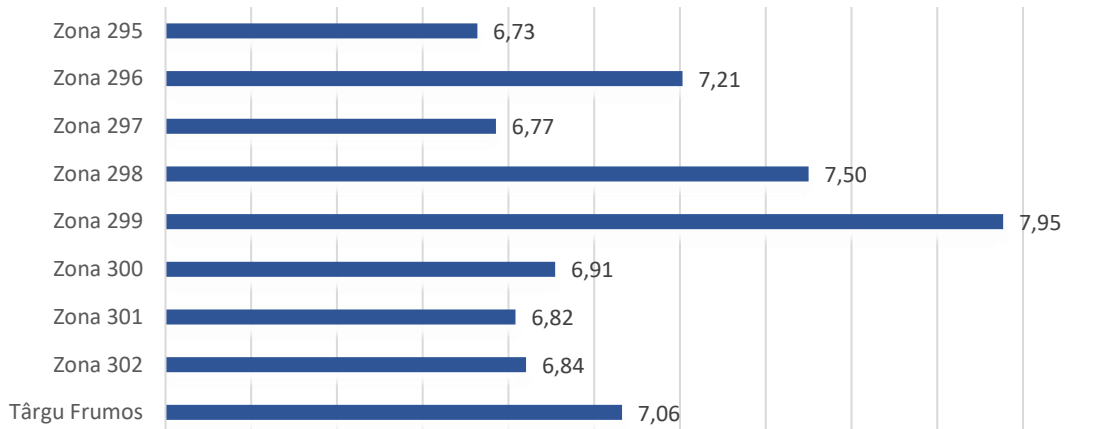
Toate activitățile generatoare de emisii funcționează în baza autorizațiilor de mediu sau a autorizațiilor integrate de mediu și au impuse planuri de monitorizare pentru emisii, în scopul controlului acestora. Conform datelor APM Iași, sintetizate în *Planul de menținere a calității aerului în județul Iași (2019-2023)*, factorii de risc principali identificați pentru poluarea aerului la nivelul orașului Târgu Frumos sunt: poluarea cu oxizi de azot, poluarea cu PM 10, poluarea cu CO, poluarea cu NO₂, poluarea cu PM 25.

La nivelul orașului Târgu Frumos, a fost înregistrată concentrația maxim evaluată la nivelul anului 2013 pentru poluarea cu NO₂ (10,944 μg/mc), NO_x (20,392 μg/mc), PM 10 (22,125 μg/mc), PM 2,5 (20,841 μg/mc) – (nivel de fond urban - perioada de mediere – 1an – concentrații obținute prin modelare matematică a dispersiei poluanților la nivelul zonei Iași).

În același timp, orașul Târgu Frumos s-a situat printre orașele cu cea mai bună valoare în anul 2013 a suprafeței spațiilor verzi per locuitor alături de Hârlău și municipiul Iași, limita minimă de 26mp/locuitor (conform OUG nr. 114/2007 pentru modificarea și completarea OUG nr. 195/2005 privind protecția mediului) fiind atinsă în orașele Hârlău și Târgu Frumos în anul 2013.

Rugați să evalueze calitatea aerului din zona lor de reședință, locuitorii din Târgu Frumos au acordat note de la 1-10 care au condus la stabilirea unei medii la nivel de oraș de 7,06 pentru acest aspect, făcându-se remarcate în același timp următoarele deosebiri pe zone de reședință:

Figura 49. Calitatea aerului – diferențieri zonale

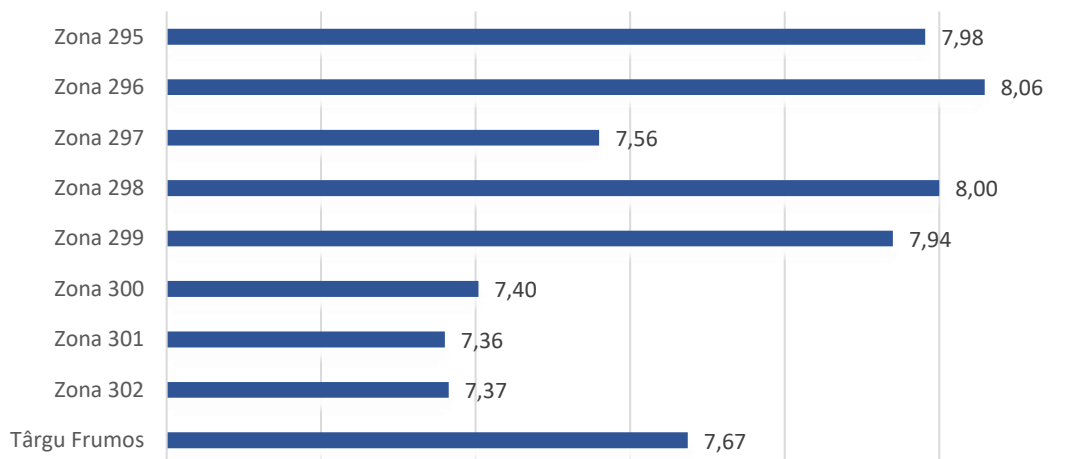


Sursa: Studiu de piață Eastern Marketing Insights SRL

Zonele de reședință care au înregistrat cele mai ridicate medii pentru acest item au fost zonele 299 (7,95), și 298 (7,50), în timp ce valorile medii cele mai scăzute au fost înregistrate în zonele de reședință 295 (6,73) și 297 (6,77).

Rugați să evalueze liniștea din zona lor de reședință, locuitorii din Târgu Frumos au acordat note de la 1-10 care au condus la stabilirea unei medii la nivel de oraș de 7,67 pentru acest aspect, făcându-se remarcate în același timp următoarele deosebiri pe zone de reședință:

Figura 50. Liniștea – diferențieri zonale



Sursa: Studiu de piață Eastern Marketing Insights SRL

Zonele de reședință care au înregistrat cele mai ridicate medii pentru acest item au fost zonele 296 (8,06), și 298 (8,00), în timp ce valorile medii cele mai scăzute au fost înregistrate în zonele de reședință 301 (7,36) și 302 (6,77).

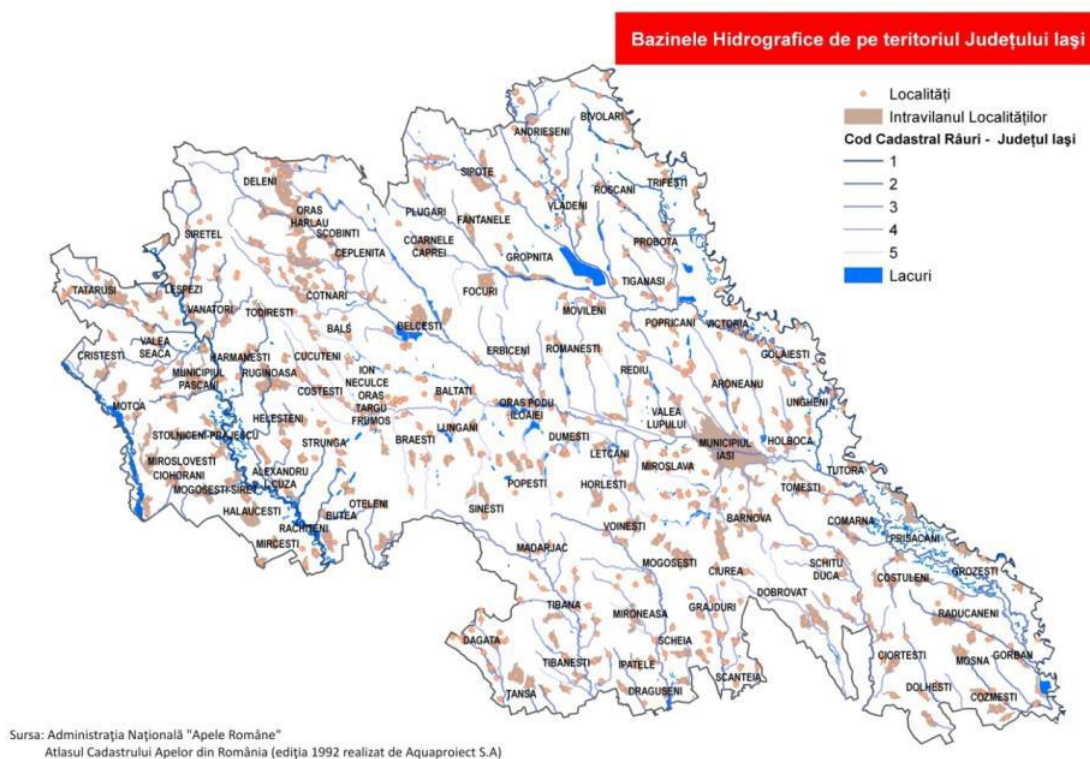
10.2 Calitatea apei

Județul Iași este amplasat – din punct de vedere geografic – pe trei bazine hidrografice, bazinul Prut, bazinul Bârlad și Bazinul Siret.

Orașul Târgu Frumos face parte din Zona de Aprovizionare cu Apă Potabilă Timișești (ZAP Timișești), sursa de aprovizionare fiind apele subterane din sursa Timișești în amestec cu sursa de suprafață oferită de râul Moldova.

Apa din râul Moldova este tratată la stația de tratare Timișești pe următoarele trepte de tratare: coagulare și floclare (cu sulfat de aluminiu), sedimentare și filtrare rapidă. Dezinfecția finală este realizată după amestecul cu apa din sursa subterană Timișești la Stația de clorinare cu clor gazos din localitatea Săbăoani. Distribuția apei la robinetul consumatorului se face (dacă este nevoie) după o corecție a concentrației de clor rezidual realizată la nivelul stațiilor de clorinare existente la nivelul subzonelor de aprovizionare cu apă.

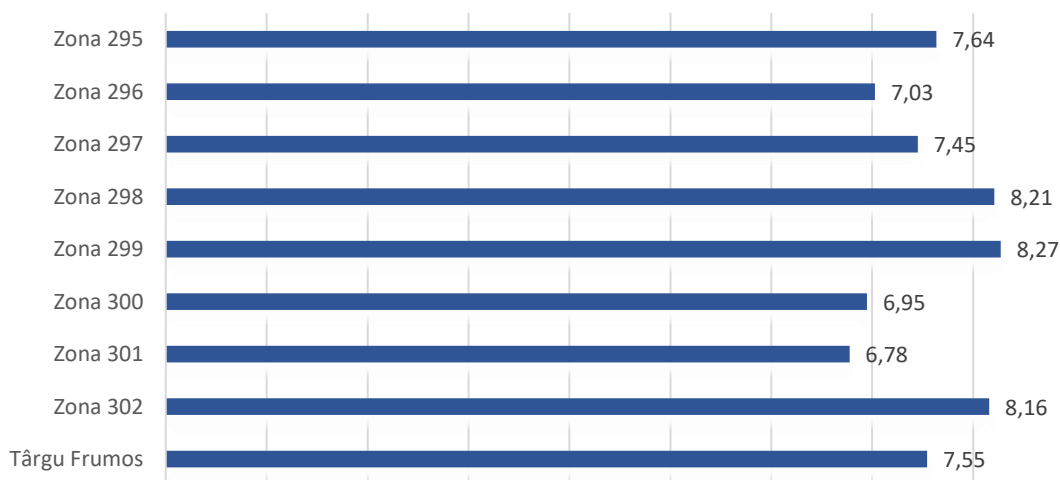
Figura 51. Cartograma celor 14 bazine hidrografice de pe teritoriul județului Iași



DSP monitorizează constant și sintetizează în rapoarte anuale de calitate a apei potabile o serie de parametri, precum Escherichia coli (E.coli), Enterococci, Cianuri libere, Fluoruri, Plumb, Pesticide – Total, Aluminiu, Amoniu, Cloruri, Clor rezidual liber, Culoare, Miros, Gust, Turbiditate, Duritate totală ș.a.

Rugați să evalueze calitatea apei din rețeaua publică în zona lor de reședință, locuitorii orașului Târgu Frumos au acordat note de la 1-10 care au condus la stabilirea unei medii la nivel de oraș de 7,55 pentru acest aspect, făcându-se remarcate în același timp următoarele deosebiri pe zone de reședință:

Figura 52. Calitatea apei din rețeaua publică – diferențieri zonale



Sursa: Studiu de piață Eastern Marketing Insights SRL

Zonele de reședință care au înregistrat cele mai ridicate medii pentru acest item au fost zonele 299 (8,27), 298 (8,21) și 302 (8,16), în timp ce valorile medii cele mai scăzute au fost înregistrate în zonele de reședință 301 (6,78) și 300 (6,95).

10.3 Utilizarea terenurilor

Solul este o resursă naturală vitală care regenerează mediul înconjurător și răspunde unei game largi de presiuni exercitate asupra sa.

Din punct de vedere a calității solului pe terenurile agricole, predomină clasa III de calitate, cu o pondere de 43%, din totalul suprafeței agricole, urmată de clasa IV (28,8%) și clasa II (23%). Pentru clasa V – terenuri cu limitări severe care reduc gama culturilor agricole sau necesită măsuri sau lucrări speciale de conservare sau ameliorare a resurse de sol – procentul este de 4,4%.

Procesele cele mai semnificative care contribuie la degradarea solurilor în arealul orașului Târgu Frumos sunt alunecările de teren (care afectau 260 ha la nivelul anului 2014), eroziunea de suprafață (puternică și

excesivă- 138 ha afectate) și cu un impact local mai redus – eroziunea în adâncime (3 ha afectate), conform datelor furnizate de ISPIF Iași.

Cele mai întinse suprafețe afectate de degradări accentuate de teren se întâlnesc pe abrupturile de la nordul localității Târgu Frumos și pe versanții cu expoziție nordică și nord-vestică a văilor subsecvente.

Măsurile de combatere a degradării solurilor prin alunecări de teren constă în drenarea zonelor depresionare, înierbare, împădurire, ziduri de sprijin, lucrări mecanice de consolidare și consolidări speciale.

Măsurile de combatere a degradării solurilor prin eroziunea de suprafață constă în culturi cu ierburi perene pe suprafețe compacte, culturi pe agrotetase pe pante 10-18%, asolamente de protecție cu ierburi perene pe pante 18-25%.

Aplicarea acestor măsuri a condus în ultima perioadă la diminuarea suprafețelor afectate de procese de eroziune și alunecări de teren în arealul orașului Târgu Frumos (-79,9% suprafețe afectate de alunecări de teren între 2001-2014; - 12,7% suprafețe afectate de eroziunea de suprafață).

10.4 Managementul deșeurilor

Deșeurile cuprind totalitatea deșeurilor generate în mediul urban și rural din gospodării, instituții comerciale, agenți economici, deșeuri stradale colectate din spații publice, străzi, parcuri, deșeuri din construcții - demolări generate în gospodării și colectate de operatorii de salubritate, și nămoluri de la epurarea apelor uzate orășenești.

Gestionarea deșeurilor presupune colectarea, transportul, valorificarea și eliminarea acestora, inclusiv monitorizarea depozitelor de deșeuri după închidere. Responsabilitatea acesta revine instituțiilor publice locale, care, în mod direct sau prin concesiunea serviciilor de salubritate către un operator economic autorizat, trebuie să asigure colectarea, transportul, valorificarea și eliminarea finală a deșeurilor.

În orașul Târgu Frumos, serviciile de colectare a deșeurilor și salubritate a orașului sunt asigurate de o serie de operatori locali și județeni.

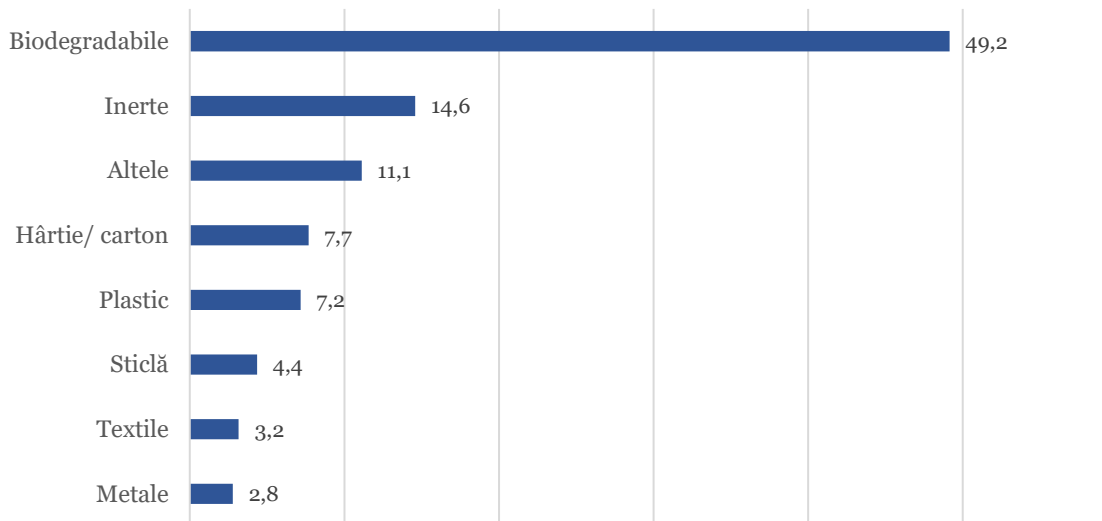
Serviciile acoperite referitoare la gestionarea deșeurilor sunt cele de:

- Colectare separată și transport separat al deșeurilor municipale și al deșeurilor similare provenind din activități comerciale din industrie și instituții
- Colectarea și transportul deșeurilor provenite din locuințe
- Sortarea deșeurilor municipale

În aprilie 2020, Primăria orașului Târgu Frumos a organizat o licitație pentru achiziționarea a 25 de platforme supraterane cu 4 module de colectare selectivă a deșeurilor și dispozitive de presat pet-uri. Platformele vor fi amplasate în zona asociațiilor de proprietari și în parcuri.

Pe raza orașului, colectarea selectivă a deșeurilor pe 4 fracții (plastic/metal, hârtie/carton, sticlă – verde, deșeuri reziduale) este obligatorie din noiembrie 2019. În ceea ce privește compoziția medie a deșeurilor menajere în mediul urban, structura caracteristică pentru județul Iași poate fi observată în figura de mai jos:

Figura 53. Compoziția procentuală medie a deșeurilor menajere – județul Iași – mediul urban



Sursa: ANPM Iași, prelucrarea consultantului

Ca evoluție a cantității de deșeuri generate, la nivelul județului Iași se remarcă o creștere a cantității de deșeuri menajere și asimilabile în perioada 2014 – 2018 (+9,9%), dar în același timp o scădere a cantității de deșeuri municipale generate (-27,9%); în timp ce ponderea deșeurilor municipale colectate din cele generate a crescut de la 95,3% la 97,5%.

Tabel 76. Evoluția cantității de deșeuri generate – județul Iași

Tip deșeu	Cantități colectate (tone)				
	2014	2015	2016	2017	2018
Deșeuri menajere și asimilabile - Total, din care:	147805	153955	168428	147408	162405
deșeuri menajere de la populație, în amestec	132636	141393	118962	113569	117569
deșeuri menajere și similare de la unități economice, comerciale, birouri, instituții, unități sanitare	5287	7875	42758	25852	36347
deșeuri menajere colectate separat (fără cele din construcții și demolări)	9882	4687	6708	7987	8489
deșeuri voluminoase colectate separat	0	0	0	0	0
Deșeuri din servicii municipale (stradale, din piețe, grădini și parcuri)	4449	4558	14179	4773	8239
Deșeuri din construcții, demolări	113278	120919	15747	38327	25289
Total deșeuri municipale colectate	265532	279432	198354	190508	195933
Deșeuri generate și necolectate	13141	6952	6875	4840	4979
Total deșeuri municipale generate	278673	286384	205229	195348	200912

Sursa: ANPM Iași, prelucrarea consultantului

În tabelul de mai jos este prezentată macheta de colectare a deșeurilor municipale pentru orașul Târgu Frumos la nivelul anului 2019. Obiectivul anual de reducere a cantității de deșeuri municipale eliminate prin depozitare la nivelul anului 2019 a fost de 42%. Procentul de realizare a fost de 43%, 39% din deșeuri fiind reciclate, iar 4% fiind valorificate în alte forme.

Tabel 77. Macheta colectare deșeuri municipale (2019) – Târgu Frumos

Tip deșeu	Cantitate deșeuri municipale predată la stații de sortare/transfer		Cantitate deșeuri municipală reciclată		Cantitate deșeuri municipale valorificate		Cantitate deșeuri municipale depozitată final	
	Denumire operator	Cantitate (to)	Denumire operator	Cantitate (to)	Denumire operator	Cantitate (to)	Denumire operator	Cantitate (to)
hârtie/ carton	SC "Termoserv Salub" SA	16,32	SC "Eco Ambalaje Recycle" SRL;	0,91	SC "Eco Ambalaje Recycle" SRL; SC	0,91	SC "Salubris" SA	3732
plastic			SC "Fabyoan Recicling" SRL	15,41	"Fabyoan Recicling" SRL	15,41		
deșeuri din demolări			SC "Termoserv Salub" SA	150	SC "Termoserv Salub" SA	150		
hârtie/ carton	SC "Girexim Universal" SA	13,88	Asociația "Edil Industry"	9,32	Asociația "Edil Industry"	9,32	SC "Salubris" SA	470,24
plastic				4,56		4,56		
hârtie/ carton	SC "Corand Complex Tour" SRL	N/A	SC "Corand Complex Tour" SRL	11,5	SC "Remat Brașov" SA	0	SC "Corand Complex Tour" SRL	11,5
fier				279,51		237,45		42,06
aluminiu				5,35		3,12		2,23
radiatoare - aluminiu				0,46		0,03		0,43
cupru				0,18		0		0,18
alamă				0,08		0		0,08
hârtie/ carton				SC "Vasi&Ana Kolekt" SRL		N/A		SC "Vasi&Ana Kolekt" SRL
plastic	0,26	SC "Eco Ambalaje Recycle" SRL	0,04		0,22			
sticlă	0,22	SC "Eco Ambalaje Recycle" SRL	0,22					
fier	1323,46	SC "Remat Brașov" SA	1323,46					
DEȘEURI MUNICIPALE COLECTATE		4234,44	DEȘEURI MUNICIPALE RECLATE	1655,25	DEȘEURI MUNICIPALE VALORIFICATE	1597,26	DEȘEURI MUNICIPALE DEPOZITATE	4259,83
			Deșeuri din construcții și demolări	150	Deșeuri din construcții și demolări valorificate	150		

Sursa: Primăria Târgu Frumos, prelucrarea consultantului

De menționat este și faptul că pe teritoriul județului Iași funcționează Sistemul de management integrat al deșeurilor (SMID), Proiect cofinanțat de Uniunea Europeană prin POS Mediu –Axa Prioritară 2, Domeniul Major de Intervenție 1,obiectivul general al proiectului constituindu-l creșterea standardului de viață al populației și îmbunătățirea calității mediului din județul Iași prin dezvoltarea și implementarea unui sistem durabil de management al deșeurilor. În cadrul SMID vor fi gestionate acele categorii de deșeuri care sunt în responsabilitatea autorităților administrațiilor publice locale.

Obiectivele specifice ale proiectului sunt:

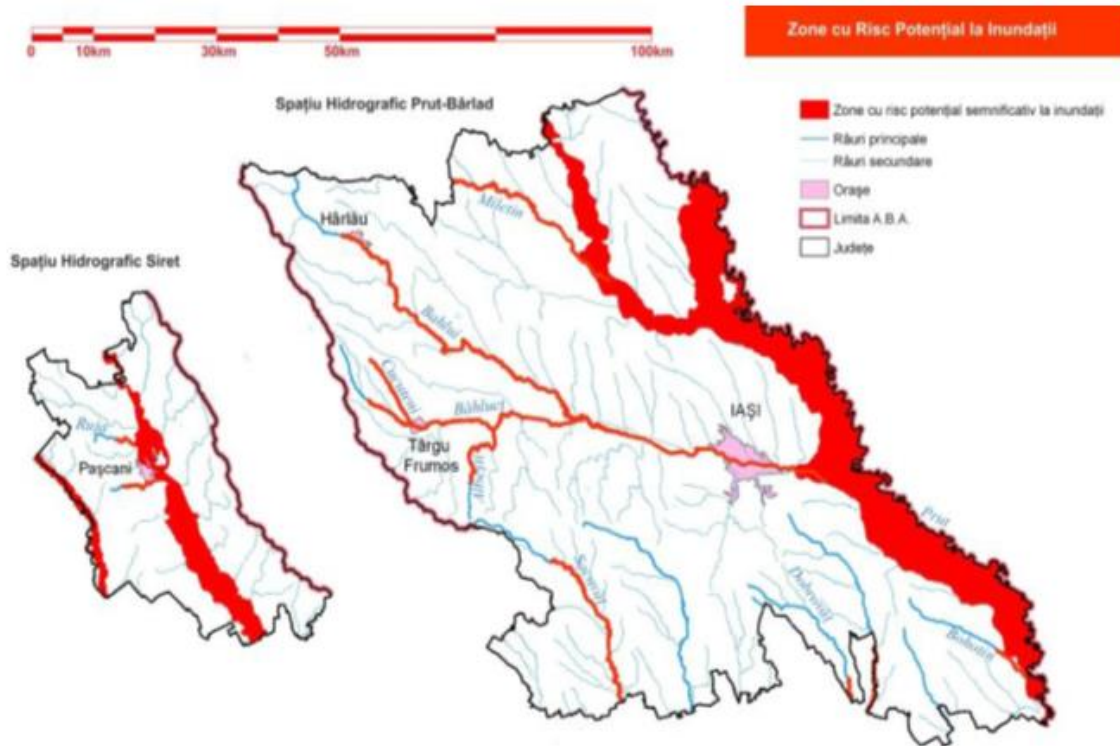
- Reducerea cantității anuale de deșeuri biodegradabile;
- Reducerea considerabilă a depozitării deșeurilor provenite din ambalaje;
- Implementarea sistemului de colectare selectivă;
- Îmbunătățirea și extinderea echipamentelor existente de colectare și transport;
- Optimizarea logisticii prin eficientizarea gestionării deșeurilor;
- Depozitarea controlată a deșeurilor în cadrul depozitului conform de la Țuțora (depozit unic pentru județul Iași);
- Asigurarea unei bune vizibilități a proiectului și obținerea unui bun nivel de conștientizare a publicului cu privire la rigurile și avantajele SMID în județul Iași.

10.5 Riscuri de mediu

La nivelul județului Iași sunt de luat în considerare riscurile naturale, biologice, de incendiu și sociale, potențial generatoare de situații de urgență.

- Riscuri naturale:
 - inundații produse pe cursurile de apă din județ;
 - riscuri seismice;
 - riscuri legate de fenomene meteorologice de excepție.
- Riscuri tehnologice:
 - accidente, avarii, explozii, incendii la sediile operatorilor economici;
 - transportul rutier al materialelor periculoase; poluarea accidentală a apelor sau a aerului;
 - riscurile biologice se referă la riscul declanșării unor epidemii/epizootii pornind în principal, de la exploatarea comercială sau necomercială de animale.

Figura 54. Organigrama Zone cu risc potențial la inundații



Sursa: Administrația Națională "Apele Române",
Administrația Bazinală Prut-Bârlad, Administrația Bazinală Siret

Orașul Târgu Frumos, traversat de râul Bahluiet este situat într-o zonă cu risc potențial semnificativ la inundații, situațiile meteorologice caracterizate de ploi abundente putând genera evenimente în care râul își iese din albie, inundând locuințe și acoperind carosabilul drumului DN 28 (mai 2014, iunie 2019).

Tabel 78. Puncte tari, puncte slabe - mediu

	PUNCTE TARI	PUNCTE SLABE
MEDIU	<ul style="list-style-type: none"> ➤ existența unei stații de epurare a apei; ➤ solul este prielnic agriculturii (preponderent clasa III și II de calitate); ➤ deșeurile sunt colectate în mod selectiv; investiții recente în dotări moderne de colectare 	<ul style="list-style-type: none"> ➤ zonă cu risc de inundații ➤ lipsa unei șosele de centură care ar diminua poluarea atmosferică și fonică în arealul locuit al orașului

XI. PROBLEME URGENTE ȘI PRIORITĂȚI DE DEZVOLTARE

➤ Probleme urgente la nivel de oraș

Cele mai urgente categorii de probleme identificate de locuitorii orașului Târgu Frumos au fost cele legate de domeniul sănătății (27,5% din răspunsuri), urmate de problemele de urbanism (21,1%), cele sociale (18,8%) și cele legate de infrastructura rutieră și pietonală (12,4%).

Problemele legate de utilități, educație, dezvoltare economică, mediu, cultură, sport, siguranță și ordine publică sau administrația publică locală au înregistrat ponderi mai reduse, tabelului de mai jos:

Tabel 79. Categorii de probleme urgente

Categorii probleme (%)	Sănătate	27,5	Urbanism	21,1	Social	18,8
Subcategorii probleme (%)	Construcția unui nou spital, a unor noi secții medicale, a unei noi policlinici	17,4	Colectarea deșeurilor, salubritatea	4,2	Lipsa locurilor de muncă	16,9
	Deschiderea spitalului	6,5	Aspectul clădirilor	3,1	Comunitatea romă	0,8
	Sanătatea, sistemul sanitar	2,8	Câinii vagabonzi	3,1	Suport pentru copiii neajutorați, oameni fără adăpost	0,6
	Modernizarea unităților spitalicești	0,8	Locuri de parcare	3,1	Centru de îngrijire bătrâni	0,3
			Traficul	2,2	Sărăcia	0,3
			Construcția de locuințe	1,7		
			Spații verzi, parcuri, toaletarea copacilor	1,7		
			Anveloparea blocurilor, refacerea acoperișurilor	1,1		
			Iluminatul stradal	0,8		

Categorii probleme (%)	Infrastructura rutieră și pietonală	12,4	Utilități	5,9	Educație	3,7
Subcategorii probleme (%)	Șoseaua de centură	7,3	Aprovizionarea cu apă, canalizare	4,2	Întreținerea, modernizarea unităților de învățământ	2,0
	Asfaltarea străzilor, starea drumurilor și trotuarelor	4,8	Aprovizionarea cu gaz	0,8	Construcția de școli, grădinițe, creșe; extinderea capacităților existente	1,7
	Autostrada	0,3	Transportul în comun	0,8		

Categorii probleme (%)	Dezvoltare economică	3,1	Mediu	2,8	Cultură și sport	2,0
Subcategorii probleme (%)	Construirea unui parc industrial, dezvoltarea industriei	1,7	Poluarea olfactivă	1,1	Activități casa de cultură, modernizare	0,6
	Atragerea investițiilor	0,8	Poluarea atmosferică	1,1	Modernizare stadion	0,6
	Mai multe piețe, accesul producătorilor pe piață	0,6	Poluarea fonică	0,6	Săli de sport	0,6
					Cinematograf	0,3

Categoriile probleme (%)	Siguranța și ordine publică	2,0	Administrația publică și clasa politică	0,8
Subcategoriile probleme (%)	Aplicarea legislației , implicarea poliției	1,7	Corupția	0,3
	Siguranța	0,3	Hoția	0,3
			Alte	0,3

Sursa: Studiu de piață Eastern Marketing Insights SRL

Problemele legate de domeniul sănătății au înregistrat cele mai multe răspunsuri (27,5% din total). Din suta de probleme de această natură, cele mai frecvent menționate au fost cele legate de construcția unui nou spital, construcția unor noi secții medicale în cadrul spitalului orășenesc și construirea unei noi policlinici (17,4% din răspunsurile totale exprimate).

Alte răspunsuri au făcut trimitere la deschiderea spitalului orășenesc (6,5% din răspunsuri), la starea sistemului sanitar în general (2,8%), sau la modernizarea unităților spitalicești existente (0,8%).

Problemele legate de domeniul urbanistic au înregistrat 21,1% din răspunsuri. Din suta de probleme de această natură, cele mai frecvent menționate au fost cele legate de curățenia orașului (4,2% din răspunsurile totale), urmate de probleme legate de aspectul și întreținerea clădirilor (4,2%), sau probleme legate de lipsa locurilor de parcare, prezența câinilor vagabonzi (câte 3,1%). Alte răspunsuri cu ponderi de sub 3% din totalul răspunsurilor au făcut trimitere la probleme legate de trafic, iluminatul public, sau prezența și întreținerea spațiilor verzi.

Problemele sociale au înregistrat 18,8% din răspunsuri. Din suta de probleme de această natură, problema cea mai ardentă este cea a lipsei locurilor de muncă (16,9% din totalul răspunsurilor exprimate). Alte răspunsuri cu ponderi de sub 1% din această categorie au făcut trimitere la problemele create de comunitatea romă, la necesitatea unui centru de îngrijire pentru bătrâni, sau la gradul de sărăcie în general.

Problemele infrastructurii rutiere și pietonale au înregistrat 12,4% din răspunsuri. Din suta de probleme de această natură, problema cea mai frecvent menționată a fost necesitatea unei șosele de centură (7,3% din răspunsurile totale exprimate), urmată de probleme vizând starea generală a drumurilor și trotuarelor (4,8%).

➤ **Probleme urgente la nivelul zonelor de reședință**

O analiză la nivelul zonelor de reședință a celor mai urgente probleme , așa cum au fost ele identificate de locuitorii orașului, prezintă următorul tablou diferențiat:

Tabel 80. Probleme Z 295

Z 295	Categoriile de probleme					
	Urbanism	Utilități	Mediu	Sănătate	Infrastructură	Siguranță și ordine publică
% din problemele zonei	70,6	5,9	2,9	5,9	2,9	11,8
Probleme urgente	Spațiile de parcare	Canalizarea	Poluarea olfactivă	Modernizarea spitalelor	Infrastructura pietonală	Siguranța publică
	Iluminatul stradal	Rețeaua de distribuție electrică				
	Întreținerea clădirilor					
	Anveloparea blocurilor					
	Toaletarea copacilor					
	Câinii vagabonzi					
	Colectarea deșeurilor/salubritate					

Sursa: Studiu de piață Eastern Marketing Insights SRL

Pentru zona rezidențială 295 predomină problemele din domeniul urbanistic (70,6% din răspunsurile rezidenților zonei), evidențiindu-se în special problema spațiilor de parcare.

Tabel 81. Probleme Z 296

Z 296	Categoriile de probleme			
	Urbanism	Utilități	Sănătate	Educație
% din problemele zonei	60,9	30,4	4,3	4,3
Probleme urgente	Întreținerea clădirilor	Aprovizionarea cu apă	Modernizarea spitalelor	Educația în general
	Spațiile de parcare	Canalizarea		
	Câinii vagabonzi	Aprovizionarea cu gaz		
	Colectarea deșeurilor/salubritate			
	Iluminatul stradal			

Sursa: Studiu de piață Eastern Marketing Insights SRL

Pentru zona rezidențială 296 predomină problemele din domeniul urbanistic (60,9% din răspunsurile rezidenților zonei), evidențiindu-se în special problema întreținerii clădirilor.

Tabel 82. Probleme Z 297

Z 297	Categoriile de probleme					
	Urbanism	Utilități	Sănătate	Infrastructură	Social	Siguranță și ordine publică
% din problemele zonei	61,8	11,8	2,9	14,7	2,9	5,9
Probleme urgente	Spațiile verzi, parcurile	Canalizarea	Modernizarea spitalelor	Infrastructura rutieră și pietonală	Lipsa locurilor de muncă	Siguranța publică
	Întreținerea clădirilor					
	Spațiile de parcare					
	Iluminatul stradal					
	Colectarea deșeurilor/salubritate					

Sursa: Studiu de piață Eastern Marketing Insights SRL

Pentru zona rezidențială 297 predomină problemele din domeniul urbanistic (61,8% din răspunsurile rezidenților zonei), evidențiindu-se în special problema spațiilor verzi și a parcurilor.

Tabel 83. Probleme Z 298

Z 298	Categoriile de probleme				
	Urbanism	Utilități	Sănătate	Infrastructură	Social
% din problemele zonei	71,8	2,6	5,1	10,3	10,3
Probleme urgente	Întreținerea clădirilor	Probleme ale rețelei de internet	Deschiderea spitalului	Centura orașului	Lipsa locurilor de muncă
	Câinii vagabonzi			Infrastructura rutieră și pietonală	

STRATEGIA DE DEZVOLTARE A ORAȘULUI TÂRGU FRUMOS

	Colectarea deșeurilor/ salubritate				
	Spațiile de parcare				
	Spațiile verzi, parcurile				
	Iluminatul stradal				

Sursa: Studiu de piață Eastern Marketing Insights SRL

Pentru zona rezidențială 298 predomină problemele din domeniul urbanistic (71,8% din răspunsurile rezidenților zonei), evidențiindu-se în special problema întreținerii clădirilor.

Tabel 84. Probleme Z 299

Z 299	Categoriile de probleme						
	Urbanism	Utilități	Mediu	Sănătate	Infrastructură	Cultură	Siguranță și ordine publică
% din problemele zonei	33,3	26,7	20,0	3,3	10,0	3,3	3,3
Probleme urgente	Colectarea deșeurilor / salubritate	Canalizarea	Poluarea aerului	Situația spitalului local	Infrastructura rutieră și pietonală	Construirea unei biserici	Siguranța publică
	Câinii vagabonzi	Aprovizionarea cu energie electrică	Poluarea olfactivă				
	Iluminatul stradal	Transportul în comun					

Sursa: Studiu de piață Eastern Marketing Insights SRL

Pentru zona rezidențială 299 predomină problemele din domeniul urbanistic și al utilităților (33,3% și respectiv 26,7% din răspunsurile rezidenților zonei), evidențiindu-se în special problema canalizării.

Tabel 85. Probleme Z 300

Z 300	Categoriile de probleme						
	Urbanism	Utilități	Mediu	Sănătate	Infrastructura	Social	Siguranța și ordinea publică
% din problemele zonei	59,5	9,5	11,9	2,4	4,8	4,8	7,1
Probleme urgente	Spațiile verzi, parcurile	Canalizare	Poluarea fonică	Situația spitalului local	Infrastructura rutieră și pietonală	Lipsa locurilor de muncă	Siguranța publică
	Întreținerea clădirilor	Aprovizionarea cu curent electric	Poluarea aerului				Viteza în trafic
	Spațiile de parcare		Poluarea apelor				
	Iluminatul public						
	Colectarea deșeurilor / salubritate						
	Câinii vagabonzi						

Sursa: Studiu de piață Eastern Marketing Insights SRL

Pentru zona rezidențială 300 predomină problemele din domeniul urbanistic (59,5% din răspunsurile rezidenților zonei), evidențiindu-se în special problema spațiilor verzi și a parcurilor.

Tabel 86. Probleme Z 301

Z 301	Categoriile de probleme						
	Urbanism	Utilități	Mediu	Infrastructura	Educație	Social	Siguranța și ordinea publică
% din problemele zonei	65,8	7,9	2,6	13,2	2,6	2,6	5,3

Probleme urgente	Întreținerea clădirilor	Canalizarea	Poluarea olfactivă	Centura orașului	Redeschiderea școlilor	Minoritatea romă	Siguranța publică
	Colectarea deșeurilor/salubritate	Probleme ale rețelei de internet		Traficul			Comerțul ilicit (zona pieței)
	Spațiile verzi, parcurile			Infrastructura rutieră și pietonală			
	Spațiile de parcare						
	Iluminatul public						
	Câinii vagabonzi						

Sursa: Studiu de piață Eastern Marketing Insights SRL

Pentru zona rezidențială 301 predomină problemele din domeniul urbanistic (65,8% din răspunsurile rezidenților zonei), evidențiindu-se în special problema întreținerii clădirilor.

Tabel 87. Probleme Z 302

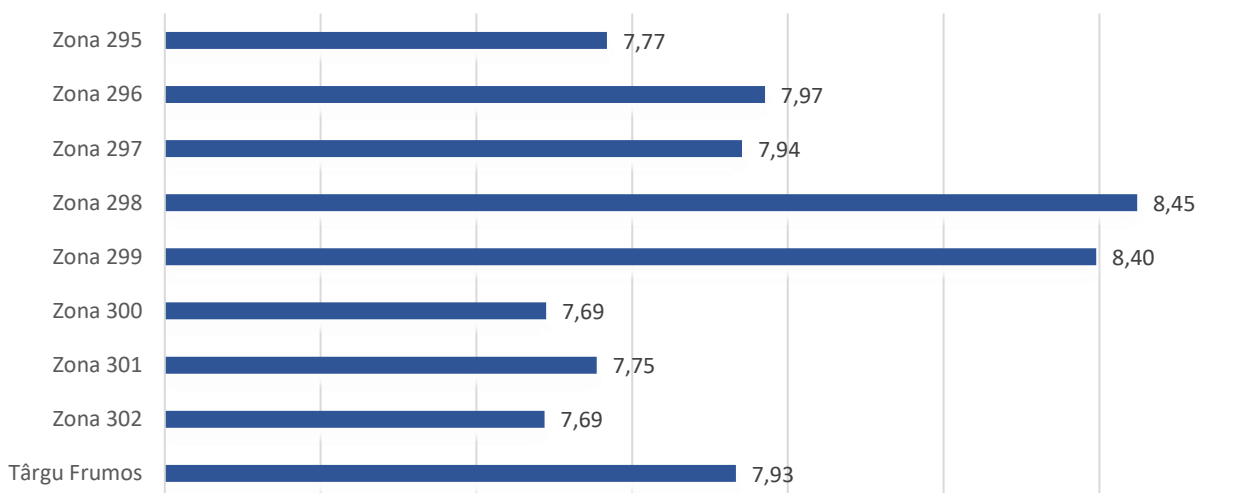
Z 302	Categoriile de probleme				
	Urbanism	Utilități	Mediu	Infrastructura	Siguranța și ordinea publică
% din problemele zonei	33,3	31,4	3,9	29,4	2,0
Probleme urgente	Spațiile verzi, parcurile, locurile de joacă	Canalizarea	Poluarea aerului	Infrastructura rutieră și pietonală	Siguranța publică
	Întreținerea clădirilor	Aprovizionarea cu gaz		Traficul	
	Colectarea deșeurilor/salubritate				
	Spațiile de parcare				
	Iluminatul public				
	Centru comercial				

Sursa: Studiu de piață Eastern Marketing Insights SRL

Pentru zona rezidențială 302 predomină în ponderi relativ egale problemele din domeniul urbanistic (33,3%), al utilităților (31,4%) și al infrastructurii (29,4%), evidențiindu-se în special problemele canalizării și ale infrastructurii rutiere și pietonale.

Rugați să acorde o notă de ansamblu de la 1-10 zonei lor de reședință, locuitorii orașului Târgu Frumos au răspuns conform figurii de mai jos:

Figura 55. Evaluarea per ansamblu a zonelor de reședință



Sursa: Studiu de piață Eastern Marketing Insights SRL

Mediile cele mai ridicate au fost înregistrate pentru zonele rezidențiale 298 (8,45) și 299 (8,40), în timp ce mediile cele mai scăzute au fost înregistrate de zonele 300 și 302 (ambele cu o medie de 7,69).

➤ Localități care au impresionat

În ceea ce privește alte localități care au impresionat, răspunsurile oferite de locuitorii orașului Târgu Frumos sunt prezentate în figura de mai jos:

Tabel 88. Localități care au impresionat

Localități care au impresionat	%
Cluj Napoca	22,2
Iași	21,5
Oradea	10,0
Sibiu	8,5
Târgu Frumos	6,3
Brașov	5,6
Piatra Neamț	4,8
Timișoara	3,7
Alte comune, localități rurale	3,3
Alte localitati sub 3%	14,1

Sursa: Studiu de piață Eastern Marketing Insights SRL

Pe primele locuri în preferințele locuitorilor orașului Târgu Frumos s-au situat cu ponderi aproximativ egale municipiile Cluj – Napoca (22,2% din răspunsuri) și Iași (21,5%). În continuarea ponderilor exprimate urmează municipiile Oradea (10%) și Sibiu (8,5%). Orașul Târgu Frumos a înregistrat 6,3% din preferințe, urmat de municipiul Brașov cu 5,6%. Valori sub 5% au înregistrat municipiile Piatra Neamț, Timișoara, alte localități și comune rurale.

Aspectele care au impresionat la localitățile menționate mai sus sunt în principal aspecte legate de urbanism (41,6%), mediu (11,6%), dezvoltare economică (9,9%) și infrastructură (7,6%).

Tabel 89. Aspecte care au impresionat în alte localități

Categorii aspecte care au impresionat (%)	Urbanism	41,6	Mediu	11,6	Dezvoltare economică	9,9	Infrastructură rutieră și pietonală	7,6
Sub categorii aspecte care au impresionat (%)	Curățenia	17,5	Liniște	11,2	Dezvoltarea localității, modernitatea	6,3	Calitatea infrastructurii rutiere și pietonale	6,3
	Aspectul, amenajarea, organizarea urbană	12,9	Aer curat	0,3	Accesarea de fonduri europene	1,3	Accesibilitate, fluența traficului	1,3
	Parcuri, spații verzi, locuri de joacă	8,3			Promovarea producătorilor agricoli locali	1,3		
	Întreținerea clădirilor	1,7			Supermarketuri, magazine, piața	1,0		
	Iluminatul public	1,0						
	Locuri de parcare	0,3						

Categorii aspecte care au impresionat (%)	Cultură , turism, sport	6,9	Administrație publică	6,3	Totul	5,9	Social	4,6
Sub categorii aspecte care au	Viața culturală	2,3	Administrarea, organizarea	6,3			Hărnicia, seriozitatea, civilizația oamenilor	4,0

impresionat (%)	Oraș turistic, peisaj	2,3					Existența locurilor de muncă	0,7
	Încurajarea activității sportive, facilități pentru sport	1,3						
	Tradiție, obiceiuri	1,0						

Categorii aspecte care au impresionat (%)	Altele	2,3	Siguranță și ordine publică	1,0	Educație	1,0	Utilități	0,7	Sănătate	0,7
	Sub categorii aspecte care au impresionat (%)	Oraș natal, amintiri	1,0	Siguranța	1,0	Școlile	0,7	Transport în comun	0,7	Policlinici, spitale
	Alte aspecte	1,3			Biblioteca	0,3				

Sursa: Studiu de piață Eastern Marketing Insights SRL

Dintre aspectele urbanistice care au impresionat în mod deosebit la alte localități menționăm curățenia (17,5% din răspunsurile exprimate), aspectul, amenajarea, organizarea urbană (12,9%) sau parcurile, spațiile verzi și locurile de joacă (8,3%).

Dintre aspectele de mediu care au impresionat în mod deosebit la alte localități liniștea/ calmul (aspect care a cumulat 11,2% din răspunsurile exprimate).

Dintre aspectele legate de dezvoltare care au impresionat în mod deosebit la alte localități menționăm dezvoltarea localității în general/ modernitatea (6,3% din răspunsurile exprimate), accesarea de fonduri europene (1,3%) sau promovarea producătorilor agricoli locali (1,3%).

Dintre aspectele legate de infrastructură care au impresionat în mod deosebit la alte localități menționăm calitatea infrastructurii rutiere și pietonale (6,3% din exprimate).

➤ **Viitoare proiecte de dezvoltare**

O listă de 10 proiecte cu potențial de implementare în perioada următoare au fost supuse opiniei publice, solicitându-se stabilirea de priorități.

Rezultatele obținute se regăsesc în tabelul de mai jos:

Tabel 90. Proiecte prioritare

Prioritate	Proiect
1	Modernizarea Spitalului orășenesc „Sfântul Ioan” , prin reabilitarea corpurilor de clădire si înființarea unor noi secții medicale
2	Construire variantă ocolitoare oraș Târgu Frumos
3	Reparații capitale la unitățile de învățământ din orașul Târgu Frumos
4	Digitalizarea procesului educațional in cadrul unităților de învățământ din orașul Târgu Frumos
5	Implementarea de proiecte privind accesul egal la educație a categoriilor marginalizate
6	Înființarea unui Centru pentru bătrâni in orașul Târgu Frumos
7	Lucrări de eficientizare energetica a blocurilor de locuințe din orașul Târgu Frumos
8	Sprijinirea înființării la nivel local a unei capacități de procesare si stocare a legumelor si fructelor
9	Modernizarea străzilor si căilor pietonale din cadrul orașului Târgu Frumos
10	Extinderea rețelelor de utilități (energie electrica, gaze naturale, apă, canalizare, internet) în cadrul orașului Târgu Frumos.

Sursa: Studiu de piață Eastern Marketing Insights SRL

Prioritatea cea mai ridicată a fost înregistrată de proiectul care vizează **modernizarea Spitalului orășenesc „Sfântul Ioan” , prin reabilitarea corpurilor de clădire si înființarea unor noi secții medicale.**

Pe următorul loc s-a situat proiectele care vizează **construirea unei variante rutiere ocolitoare pentru orașul Târgu Frumos**, în timp ce pe locul al treilea s-a situat proiectul care vizează **efectuarea de reparații capitale la unitățile de învățământ din orașul Târgu Frumos.**

XI. ORAȘUL TÂRGU FRUMOS ÎN CONTEXT INTERNAȚIONAL, NAȚIONAL, REGIONAL ȘI JUDEȚEAN

Elaborarea strategiei de dezvoltare a orașului Târgu Frumos are scopul de a evalua și de a valorifica oportunitățile economice și investiționale care să contribuie la realizarea obiectivelor județene, regionale și naționale și la creșterea standardului de viață al locuitorilor. Orașul Târgu Frumos își propune să își consolideze poziția din punct de vedere economic, să atragă câți mai mulți investitori prin promovarea resurselor și să își consolideze poziția de centru medical local. Strategia de dezvoltare reprezintă atât un proces de prezentare, de planificare, cât și un produs care promovează potențialul de dezvoltare și resursele locale ce pot fi puse la dispoziția potențialilor investitori. Strategia are scopul de a analiza problemele legate de dezvoltare, de viziunea pentru viitor, tendințele identificate, mobilizarea resurselor, de elaborarea și coordonarea strategiilor sectoriale de dezvoltare, de propunere și elaborarea proiectelor. Documentul are de asemenea, rolul de a orienta programele sectoriale ale instituțiilor și organizațiilor locale, de a furniza informațiile necesare sectorului privat și de a asigura fundamentarea solicitărilor de finanțare pentru proiectele prioritare și de mare amploare ce nu pot fi acoperite în totalitate de bugetul local

a. Cadrul strategic general

Analiza cadrului strategic general se axează pe prezentarea principalelor obiective strategice identificate în fiecare document analizat, prezentarea celor mai importante măsuri de punere în aplicare a obiectivelor. Această prezentare este urmată de o secțiune de concluzii, recomandări din perspectiva elaborării strategiei orașului Târgu Frumos și a direcției de dezvoltare a acestuia.

b. Context internațional –cadrul strategic la nivel european– Agenda 2030 O.N.U.

EUROPA 2020 reprezintă strategia Uniunii Europene de creștere economică care a ghidat activitățile Comisiei Europene pentru perioada 2010-2020. Documentul prezintă viziunea generală privind modul în care Uniunea Europeană și-a propus să se dezvolte –un spațiu comun –o economie inteligentă–prin dezvoltarea unei economii bazate pe cunoaștere și inovare, durabilă–prin promovarea unei economii mai eficiente mai ecologice și mai competitive și favorabilă incluziunii sociale–prin promovarea unei economii cu un grad înalt de ocupare a forței de muncă care să asigure coeziunea socială și teritorială.

La nivelul anului 2020, Europa este unul dintre cele mai bune locuri de trăit din lume, iar statele membre ale UE ocupă deja primele locuri în privința punerii în aplicare a obiectivelor de dezvoltare durabilă (ODD). Cu toate acestea, nicio țară din lume nu a atins toate obiectivele convenite și, la o analiză mai atentă a performanței UE privind obiectivele de dezvoltare durabilă (ODD), se observă că UE trebuie să facă în continuare eforturi pe toate fronturile. Privind retrospectiv, progresele înregistrate pentru cele 16 obiective de dezvoltare durabilă la nivelul Uniunii Europene sunt schematizate în figura de mai jos:



Sursă: Comisia Europeană - Anexa II: Performanța UE În Ceea Ce Privește Îndeplinirea Obiectivelor De Dezvoltare Durabilă (ODD)

Agenda 2030 pentru dezvoltare durabilă a Națiunilor Unite, adoptată la 25 septembrie 2015, stabilește un cadru global pentru realizarea dezvoltării durabile până în 2030. Acesta include un set ambițios de 17 obiective de dezvoltare durabilă (ODD) și 169 de obiective conexe pe care să le aibă în vedere țările și părțile interesate. UE a avut un rol esențial în elaborarea Agendei 2030 pentru dezvoltare durabilă a Organizației Națiunilor Unite și, împreună cu statele sale membre, s-a angajat să fie un pionier și în punerea în aplicare a agendei, atât la nivelul UE, cât și prin susținerea – în cadrul politicilor sale externe – a eforturilor de aplicare în alte țări, în special în cele care au cea mai mare nevoie de sprijin.

Agenda 2030 cuprinde cele 17 Obiective de Dezvoltare Durabilă (ODD), reunite informal și sub denumirea de Obiective Globale. Prin intermediul Obiectivelor Globale, se stabilește o agendă de acțiune ambițioasă în vederea eradicării sărăciei extreme, combaterii inegalităților și a injustiției și protejării planetei până în 2030.

Tabel 91. Obiective de dezvoltare durabilă – Agenda 2030

Obiective de dezvoltare durabilă

1) Fără sărăcie	Eradicarea sărăciei în toate formele sale și în orice context.
2) Foamete „zero”	Eradicarea foametei, asigurarea securității alimentare, îmbunătățirea nutriției și promovarea unei agriculturi durabile.
3) Sănătate și bunăstare	Asigurarea unei vieți sănătoase și promovarea bunăstării tuturor la orice vârstă.
4) Educație de calitate	Garantarea unei educații de calitate și promovarea oportunităților de învățare de-a lungul vieții pentru toți.
5) Egalitate de gen	Realizarea egalității de gen și împuternicirea tuturor femeilor și a fetelor.
6) Apă curată și sanitație	Asigurarea disponibilității și managementului durabil al apei și sanitație pentru toți.
7) Energie curată și la prețuri accesibile	Asigurarea accesului tuturor la energie la prețuri accesibile, într-un mod sigur, durabil și modern.
8) Muncă decentă și creștere economică	Promovarea unei creșteri economice susținute, deschise tuturor și durabile, a ocupării depline și productive a forței de muncă și a unei munci decente pentru toți.

9) Industrie, inovație și infrastructură	Construirea unor infrastructuri rezistente, promovarea industrializării durabile și încurajarea inovației.
10) Inegalități reduse	Reducerea inegalităților în interiorul țărilor și de la o țară la alta
11) Orașe și comunități durabile	Dezvoltarea orașelor și a așezărilor umane pentru ca ele să fie deschise tuturor, sigure, reziliente și durabile.
12) Consum și producție responsabile	Asigurarea unor tipare de consum și producție durabile.
13) Acțiune climatică	Luarea unor măsuri urgente de combatere a schimbărilor climatice și a impactului lor.
14) Viața acvatică	Conservarea și utilizarea durabilă a oceanelor, mărilor și a resurselor marine pentru o dezvoltare durabilă.
15) Viața terestră	Protejarea, restaurarea și promovarea utilizării durabile a ecosistemelor terestre, gestionarea durabilă a pădurilor, combaterea deșertificării, stoparea și repararea degradării solului și stoparea pierderilor de biodiversitate.
16) Pace, justiție și instituții eficiente	Promovarea unor societăți pașnice și incluzive pentru o dezvoltare durabilă, a accesului la justiție pentru toți și crearea unor instituții eficiente, responsabile și incluzive la toate nivelurile.
17) Parteneriate pentru realizarea obiectivelor	Consolidarea mijloacelor de implementare și revitalizarea parteneriatului global pentru dezvoltare durabilă.

c. Context național –cadru strategic la nivel național –Strategia Națională pentru Dezvoltare Durabilă a României – Orizont 2030

România s-a alăturat liderilor celor 193 state membre ale ONU la Summit-ul din septembrie 2015, adoptând Agenda 2030 pentru dezvoltare durabilă, un program de acțiune globală în domeniul dezvoltării cu un caracter universal și care promovează echilibrul între cele trei dimensiuni ale dezvoltării durabile – economic, social și de mediu. Pentru prima oară, acțiunile vizează în egală măsură statele dezvoltate și cele aflate în curs de dezvoltare.

Țintele vizate de România în cadrul Strategiei de Dezvoltare Durabilă 2030 sunt:

- Majorarea progresivă a cuantumului asistenței oficiale de dezvoltare acordate de România în cadrul programelor ODA, în funcție de capacitatea de susținere a economiei naționale, având ca obiectiv țintă atingerea cifrei de 0,33% din venitul național brut la nivelul anului 2030 ;
- Sporirea și diversificarea ajutorului oficial pentru dezvoltare pe măsura creșterii potențialului economic al României și încurajarea agenților economici români să investească, pe baze competitive, în economia țărilor mai puțin dezvoltate;
- Aderarea României la Zona Euro, la spațiul Schengen și la Organizația pentru Dezvoltare și Cooperare Economică;
- Susținerea angajamentelor internaționale și implicarea pro activă pe plan european și internațional.

Obiectivele- țintă și modalitățile de acțiune pentru România la Orizont 2030 derivă direct din orientările prioritare ale UE cuprinse în Strategia de Dezvoltare Durabilă revizuită în 2006, structurate după următoarele **provocări cruciale identificate**:

➤ **Schimbările climatice și energia curată**

- Orizont 2030. *Obiectiv național: Alinierea la performanțele medii ale UE privind indicatorii energetici și de schimbări climatice; îndeplinirea angajamentelor în domeniul reducerii emisiilor de gaze cu efect de seră în concordanță cu acordurile internaționale și comunitare existente și implementarea unor măsuri de adaptare la efectele schimbărilor climatice.*

Se vizează reducerea consumului de energie primară cu 30% și a consumului de energie finală cu 26% comparativ cu media consumului din perioada 2001-2005, prin creșterea eficienței energetice. Se va generaliza iluminatul cu lămpi eficiente. Se va extinde utilizarea tehnologiilor curate de producere a energiei electrice și căldurii bazate pe surse de energie și centrale electrice cu emisii foarte reduse de carbon, prevăzute cu facilități pentru captarea și stocarea geologică a dioxidului de carbon. Va continua construirea de centrale și amenajări hidrotehnice care să prelucreze 15- 20% din potențialul hidroenergetic amenajabil dar încă nevalorificat. În vederea acoperirii necesarului de energie electrică pentru dezvoltarea economică și consum se vor realiza suplimentar 2 unități nucleare-electrice. Se va continua reabilitarea termică a circa 40% din fondul existent de clădiri multietajate precum și dezvoltarea de proiecte de clădiri pasive sau cu consumuri energetice foarte reduse (15-50 kWh pe metru pătrat și an).

➤ **Transport durabil**

- Orizont 2030. *Obiectiv național: Aproximarea de nivelul mediu al UE din acel an la toți parametrii de bază ai sustenabilității în activitatea de transporturi.*

Este previzibil ca, progresiv, după anul 2020, să se finalizeze majoritatea proiectelor de modernizare și dezvoltare începute și în special cele ce vor fi incluse în perioada de programare 2018-2024, iar prioritățile să se concentreze pe atingerea standardelor comunitare ale serviciilor oferite pe Rețeaua Principală de Trafic Intens TEN-T, pe rețeaua modernizată și dezvoltată (în mod firesc, vor exista diferențe între previziuni și rezultatele efective, acestea urmând să fie revizuite și corectate periodic). Se va extinde sistemul coordonat de gestionare a traficului și vor

fi introduse sisteme noi de tarife pentru folosirea infrastructurii de către diferite grupuri de utilizatori.

➤ **Producție și consum durabile**

- Orizont 2030. *Obiectiv național: Aproximarea de nivelul mediu realizat la acea dată de țările membre UE din punctul de vedere al producției și consumului durabile.*

➤ **Conservarea și gestionarea resurselor naturale**

- Orizont 2030. *Obiectiv național: Aproximarea semnificativă de performanțele de mediu ale celorlalte state membre UE din acel an.*

România se va alinia, în linii generale, la cerințele și standardele UE privind gestionarea apei și apelor uzate, în conformitate cu proiecțiile preliminare ale Planului de management al bazinelor hidrografice. Se prevede atingerea obiectivelor de mediu pentru toate corpurile de apă din România. Vor fi reanalizate prioritățile de acțiune în domeniul gestionării deșeurilor, îmbunătățirii calității aerului, conservării biodiversității și patrimoniului natural, precum și prevenirii dezastrelor naturale pe baza rezultatelor obținute în perioada anterioară de referință, și se vor stabili noi obiective în conformitate cu politicile UE și tendințele predominante pe plan mondial.

➤ **Sănătate publică**

- Orizont 2030. *Obiectiv național: Alinierea deplină la nivelul mediu de performanță, inclusiv sub aspectul finanțării serviciilor de sănătate, al celorlalte state membre ale UE.*

România se va alinia, în linii generale, la cerințele și standardele UE privind accesul la servicii de bază privind asistența de urgență, asistența medicală primară, controlul cancerului, asigurarea cu servicii de sănătate mintală la nivelul comunității.

➤ **Incluziunea socială, demografia și migrația**

- Orizont 2030. *Obiectiv național: Aproximarea semnificativă de nivelul mediu al celorlalte state membre ale UE în privința coeziunii sociale și calității serviciilor sociale.*

Pentru a asigura creșterea calității vieții cetățenilor și persoanelor rezidente în România și pentru reducerea și inversarea declinului demografic, vor fi urmărite următoarele obiective orientative:

- ✓ Înscrierea pe o tendință sigură de diminuare a reducerii numărului populației generale;
- ✓ Reducerea ratei sărăciei la un nivel comparabil cu media UE din acel an;
- ✓ Asigurarea accesului tuturor cetățenilor și rezidenților la servicii de sănătate, educație și sociale de calitate;
- ✓ Asigurarea accesului nediscriminatoriu al tuturor persoanelor pe piața muncii;
- ✓ Cuprinderea tuturor persoanelor apte de muncă în sistemul de educație și formare profesională continuă, inclusiv a celor în vârstă de peste 50 ani.

➤ **Sărăcia globală și sfidările dezvoltării durabile**

- Orizont 2030. *Obiectiv național: Alinierea completă a României la politicile Uniunii Europene în domeniul cooperării pentru dezvoltare, inclusiv din punctul de vedere al alocărilor bugetare ca procent din venitul național brut.*

România va spori în continuare bugetul alocat în scopurile asistenței oficiale pentru dezvoltare, va urmări alinierea la politicile UE pe linia cooperării pentru dezvoltare și va susține demersurile comune ale UE în domeniu. Se vor întreprinde demersuri pentru alinierea la cerințele OCDE, în vederea obținerii de către România a statutului de membru al Comitetului de Asistență pentru Dezvoltare. Va continua promovarea expertizei dobândite de România ca stat donator în domeniile în care România deține avantaje comparative, și se va promova coordonarea și complementaritatea între donatori, cu respectarea principiilor de bază înscrise în Declarația de la Paris privind eficacitatea asistenței.

d. Context regional –cadru strategic la nivel regional –Strategia de Dezvoltare Regională Nord-Est 2021-2027

În anul 2015, Comisia Europeană a lansat o inițiativă care a vizat identificarea și analizarea factorilor care se constituie în obstacole în calea creșterii și investițiilor în regiunile de tip „venituri reduse (VR) (low income)” și regiunile de tip „creștere redusă (CR) (low growth)”. Regiunea Nord-Est alături de regiunea Nord-Vest a fost aleasă ca regiune pilot din România, figurând în grupul regiunilor de tip „low-income regions”, caracterizate de un nivel al produsului intern brut pe locuitor inferior pragului de 50% din media comunitară, regiuni care sunt localizate în Europa Centrală și de Est, în România, Ungaria, Polonia și Bulgaria.

Raportul surprinde o serie de factori, care au împiedicat atingerea nivelului așteptat al veniturilor și creșterii economice:

- Cadrul macroeconomic are un impact semnificativ asupra creșterii economice: se consideră că pentru regiunile tip VR nivelul mai scăzut al datoriei publice și private poate permite menținerea unor ritmuri susținute ale investițiilor realizate. Este recomandată o creștere continuă a productivității însoțită de o creștere ponderată a veniturilor salariale cu efecte pozitive asupra evoluției exporturilor. Totodată, dezechilibrele macroeconomice provocate de lipsa unor politici de dezvoltare adecvate poate întrerupe pe termen lung procesul de convergență asigurat de-a lungul timpului de politica de coeziune a Uniunii Europene.
- Regiunile rămase în urmă sunt caracterizate de nivele reduse ale productivității, a competențelor dobândite de indivizi și a ratelor de ocupare prin comparație cu alte regiuni din același stat. Se consideră că rigiditățile de pe piața muncii, cât și mediul de afaceri puțin dezvoltat au un impact semnificativ.
- Sistemele de inovare regională subdezvoltate, absența abilităților cerute și un cadru instituțional de slabă calitate erodează potențialul existent în regiunile rămase în urmă. Sunt enumerate ca impedimente interacțiunile ineficiente/insuficiente dintre mediul academic și sectorul productiv, precum și deficitul de capital uman. Mai mult pentru regiunile tip VR sunt lipsuri semnificative la nivelul infrastructurii existente.
- Reducerea semnificativă a populației, ca urmare a procesului de migrație economică derulat după anul 2000, și în special a persoanelor tinere, absolvenți de învățământ superior sau lucrători calificați, limitează perspectivele de creștere, de dezvoltare a regiunii.
- Reducerea investițiilor publice și private, mai semnificative în regiunile de tip „CR”. Se precizează că în regiunile tip VR investițiile care au avut loc în industrie și comerț au determinat reechilibrarea deficitelor comerciale.

Autorii raportului prezintă o serie de soluții, recomandări pentru depășirea barierelor, obstacolelor menționate. Multe dintre acestea sunt deja avute în vedere și de către regiunea Nord-Est regăsindu-se în cadrul Strategiei Regionale de Dezvoltare 2021-2027.

Viziunea pentru anul 2030 cuprinsă în Strategia Regională de Dezvoltare este ”Regiunea Nord-Est va fi un spațiu competitiv, durabil și incluziv unde îți vei dori să locuiești, să lucrezi și să investești”.

Obiectivul general prevede derularea în regiune a unei dezvoltări echilibrate printr-un proces de creștere economică durabil, favorabil incluziunii sociale, care să conducă la creșterea standardului de viață și reducerea decalajelor de dezvoltare intra și inter regionale.

Indicatori de monitorizare obiectiv general: produsul intern brut la nivel regional și județean; indicii de disparitate al produsului intern brut pe cap de locuitor la nivel regional și județean; indicii de dezvoltare umană la nivel local.

Prioritățile tematice și obiectivele specifice cuprinse în Strategia Regională de Dezvoltare 2021-2027, corelate cu cele cuprinse în politicile comunitare, sunt cuprinse în tabelul alăturat.

Tabel 92. Priorități, obiective, măsuri – Regiunea NE 2021-2027

Prioritate	Obiectiv specific	Măsura	Corelarea cu politicile comunitare și obiectivele de politică aferente 2021-2027
1. Dezvoltarea unei economii competitive	1.1 Stimularea capacităților de inovare-cercetare și promovarea adoptării tehnologiilor avansate	1.1.1 Dezvoltarea inovării și promovarea transferului tehnologic	Politica de Coeziune OP 1 „ O Europa mai inteligentă – transformare industrială inovativă și inteligentă”
		1.1.2 Sprijinirea cercetării private și publice pentru dezvoltarea și fructificarea de soluții integrate	Politica de Coeziune OP 1 „ O Europa mai inteligentă – transformare industrială inovativă și inteligentă”
	1.2 Sprijinirea înființării de noi firme, competitive și sustenabile, în domenii de interes	1.2.1 Sprijinirea tinerilor antreprenori și creșterea accesului firmelor înființate la servicii noi, de calitate	Politica de Coeziune OP 1 „ O Europa mai inteligentă – transformare industrială inovativă și inteligentă”

local si regional			
1.3 Îmbunătățirea competitivității firmelor prin creșterea productivității in domenii cu valoare adăugată	1.3.1 Dezvoltarea domeniilor competitive, sistemelor productive integrate si internaționalizarea acestora	Politica de Coeziune OP 1 „ O Europa mai inteligentă – transformare industrială inovativă si inteligentă”	
1.4 Îmbunătățirea competitivității prin creșterea accesului la serviciile tehnologiei informației si comunicațiilor	1.4.1 Folosirea avantajelor tehnologiei informației și comunicațiilor in economie	Politica de Coeziune OP 1 „ O Europa mai inteligentă – transformare industrială inovativă si inteligentă”	
1.5 Creșterea competitivității si sustenabilității industriilor culturale si creative	1.5.1 Sprijin acordat pentru dezvoltarea și promovarea industriilor culturale si creative	Politica de Coeziune OP 1 „ O Europa mai inteligentă – transformare industrială inovativă si inteligentă”	
1.6 Creșterea competitivității economice in mediul rural	1.6.1 Sprijinirea si dezvoltarea activităților economice alternative în mediul rural	Politica agricolă comună	
1.7 Sprijinirea valorificării potențialului turistic existent	1.7.1 Dezvoltarea infrastructurii de turism și de agrement aferentă, promovarea potențialului turistic	Politica de coeziune OP 5 „O Europa mai aproape de cetățeni prin promovarea dezvoltării durabile si integrate a	

2. Dezvoltarea capitalului uman	2.1 Creșterea ocupării în rândul grupurilor vulnerabile și a tinerilor	2.1.1 Sprijinirea integrării pe piața muncii a grupurilor vulnerabile și a tinerilor NEET's (tineri care nu sunt incluși într-o formă de învățământ, formare profesională sau nu au un loc de muncă)	zonelor urbane, rurale și de coastă și a inițiativelor locale” Politica de coeziune OP 4 „O Europa mai socială – Implementarea Pilonului european al drepturilor sociale”
	2.2 Îmbunătățirea accesului și participării la educație și formare de calitate	2.2.1 Creșterea participării la un învățământ de calitate, modern, corelat la cerințele pieței muncii, inclusiv prin modernizarea infrastructurii aferente	Politica de coeziune OP 4 „O Europa mai socială – Implementarea Pilonului european al drepturilor sociale”
	2.3 Creșterea accesului la un act și sistem medical de calitate, eficient, modern	2.3.1 Extinderea și diversificarea serviciilor de sănătate, inclusiv prin modernizarea infrastructurii aferente	Politica de coeziune OP 4 „O Europa mai socială – Implementarea Pilonului european al drepturilor sociale”
	2.4 Combaterea sărăciei și promovarea incluziunii sociale prin regenerarea zonelor rurale și urbane aflate în declin	2.4.1 Sprijin adresat pentru integrarea socială și economică a comunităților marginalizate și defavorizate prin furnizarea de pachete integrate de servicii	Politica de coeziune OP 4 „O Europa mai socială – Implementarea Pilonului european al drepturilor sociale”
3. Protejarea mediului și	3.1 Sprijinirea și promovarea eficienței	3.1.1 Creșterea eficienței energetice și a utilizării energiei din	Politica de coeziune OP 2 „O Europa cu emisii

<p>optimizarea utilizării resurselor</p>	energetice	resurse regenerabile in sectorul rezidențial, infrastructura publică si firme	scăzute de carbon si mai ecologica – Tranziția către o energie nepoluanta si echitabila, investiții verzi si albastre, economia circulară, adaptarea la schimbările climatice si prevenirea riscurilor
	3.2 Promovarea managementului durabil al apei	3.2.1 Dezvoltarea integrată a sistemelor de apă si apă uzată	Politica de coeziune OP 2 „O Europa cu emisii scăzute de carbon si mai ecologica – Tranziția către o energie nepoluanta si echitabila, investiții verzi si albastre, economia circulara, adaptarea la schimbările climatice si prevenirea riscurilor
	3.3 Promovarea tranziției către economia circulara	3.3.1 Dezvoltarea sistemelor de management integrat a deșeurilor si stimularea economiei circulare	Politica de coeziune OP 2 „O Europa cu emisii scăzute de carbon si mai ecologică” – Tranziția către o energie nepoluanta si echitabila, investiții verzi si albastre, economia

4. Dezvoltarea unei infrastructuri

<p>3.4 Promovarea adaptării la schimbările climatice și prevenirea riscurilor</p>	<p>3.4.1 Adaptarea la schimbările climatice, managementul riscurilor legate de climă și reducerea poluării</p>	<p>circulara, adaptarea la schimbările climatice și prevenirea riscurilor Politica de coeziune OP 2 „O Europa cu emisii scăzute de carbon și mai ecologică” – Tranziția către o energie nepoluantă și echitabilă, investiții verzi și albastre, economia circulară, adaptarea la schimbările climatice și prevenirea riscurilor</p>
<p>3.5 Îmbunătățirea protecției și conservării biodiversității și reducerea poluării</p>	<p>3.5.1 Prezervarea biodiversității și dezvoltarea infrastructurii verzi</p>	<p>Politica de coeziune OP 2 „O Europa cu emisii scăzute de carbon și mai ecologică” – Tranziția către o energie nepoluantă și echitabilă, investiții verzi și albastre, economia circulară, adaptarea la schimbările climatice și prevenirea riscurilor</p>
<p>4.1 Creșterea accesibilității, conectivității și</p>	<p>4.1.1 Dezvoltarea infrastructurii de transport feroviară,</p>	<p>Politica de coeziune OP 3 „O Europa mai conectată – Mobilitate și</p>

<p>moderne, inteligente, reziliente si durabile</p>	<p>siguranței prin realizarea de investiții in infrastructura de transport</p>	<p>aeriană si rutieră</p>	<p>conectivitatea regională a tehnologiei informației și comunicațiilor”</p>
	<p>4.2 Îmbunătățirea accesului la infrastructura de comunicații de mare viteza</p>	<p>4.2.1 Dezvoltarea infrastructurii de comunicații, in special în zonele rurale și comunitățile izolate</p>	<p>Politica de coeziune OP 3 „ O Europa mai conectată – Mobilitate și conectivitatea regională a tehnologiei informației și comunicațiilor”</p>
	<p>4.3 Reducerea emisiilor de carbon prin realizarea si implementarea planurilor de mobilitate urbana</p>	<p>4.3.1 Mobilitate urbană durabilă</p>	<p>Politica de coeziune OP 2 „O Europa cu emisii scăzute de carbon si mai ecologică” – Tranziția către o energie nepoluanta si echitabila, investiții verzi si albastre, economia circulara, adaptarea la schimbările climatice si prevenirea riscurilor</p>
	<p>4.4 Asigurarea condițiilor de dezvoltare in mediul urban, prin realizarea de investiții in infrastructura locala</p>	<p>4.4.1 Dezvoltarea durabila a zonelor urbane funcționale 4.4.2 Sprijin pentru revitalizarea si regenerarea orașelor mici si mijlocii cu funcțiuni socioeconomice reduse</p>	<p>OP1+OP2+OP3+OP4+OP5</p>



<p>4.5 condițiilor de dezvoltare in mediul rural, prin realizarea de investiții in infrastructura locală</p>	<p>Asigurarea</p>	<p>4.5.1 Dezvoltarea spațiului rural, inclusiv integrarea funcțională cu zonele urbane</p>	<p>Politica agricolă comună</p>
--------------------------------------------------------------------------------------------------------------	-------------------	--------------------------------------------------------------------------------------------	---------------------------------

În inventarul nevoilor și oportunităților de dezvoltare cuprinse în Strategia Regională de Dezvoltare 2021-2027 a Regiunii Nord-Est, orașul Târgu Frumos se regăsește la:

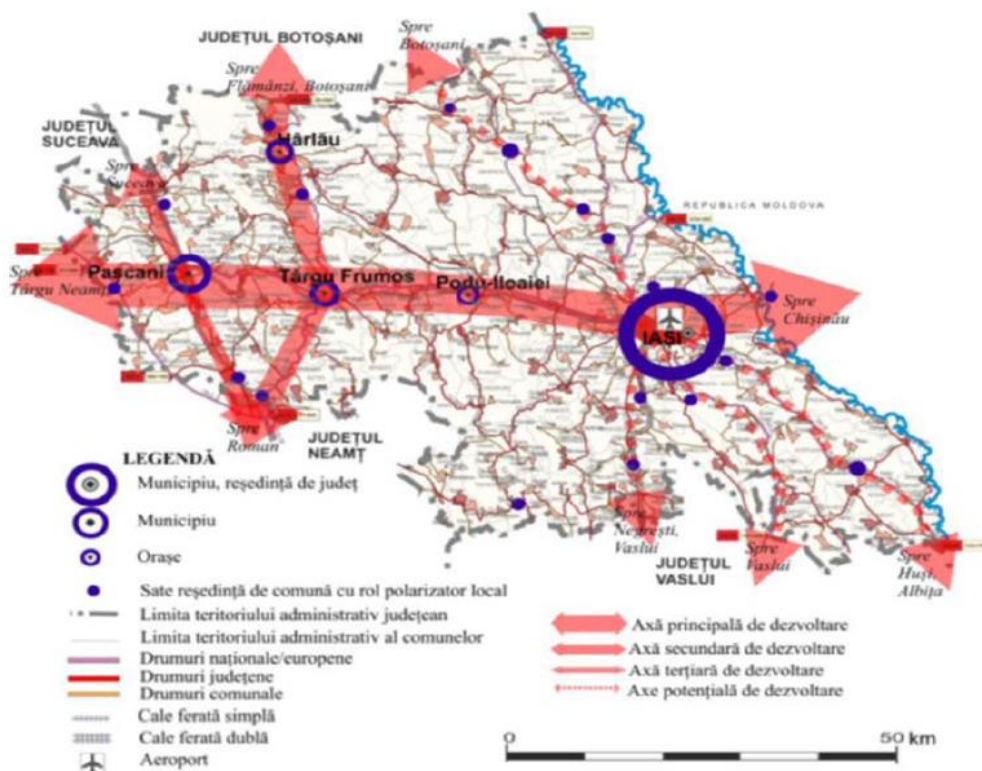
- Obiectivul specific 2.2: Îmbunătățirea accesului și participării la educație și formare de calitate/ Măsura 2.2.1: Creșterea participării la un învățământ de calitate, modern, corelat la cerințele pieței muncii, inclusiv prin modernizarea infrastructurii aferente/ anume - lipsa sau insuficiența creșelor și capacitatea insuficientă a grădinițelor în raport cu cererea existentă;
- Obiectivul specific 2.3: Creșterea accesului la un act și sistem medical de calitate, eficient, modern/ Măsura 2.3.1: Extinderea și diversificarea serviciilor de sănătate, inclusiv prin modernizarea infrastructurii aferente/ anume - nevoi investiționale în infrastructura de sănătate, lucrări de reabilitare (inclusiv termica), modernizare, dotare;
- Obiectiv specific 3.4 - Promovarea adaptării la schimbările climatice și prevenirea riscurilor/ Măsura 3.4.1 - Adaptarea la schimbările climatice, managementul riscurilor legate de clima și reducerea poluării/ anume - prin Programul Operațional pentru Infrastructura Mare 2014-2020 urmează să fie implementate proiecte care vizează reducerea efectelor și a pagubelor asupra populației cauzate de fenomenele meteorologice asociate principalelor riscuri accentuate de schimbările climatice, în principal de inundații – reducere a riscului la inundații în bazinul hidrografic Prut - Bârlad, care va presupune acumulări nepermanente pe râurile Bahluiet și Probota amonte de localitatea Târgu-Frumos și asigurarea de servicii de supervizare tehnică execuție lucrări, consultanță, audit, comunicare și informare;
- Obiectivul specific 4.3 - Reducerea emisiilor de carbon prin realizarea și implementarea planurilor de mobilitate urbană/ Măsura 4.3.1 - Mobilitate urbană durabilă, în contextul în care pe raza orașului Târgu Frumos nu se desfășoară servicii de transport în comun.

De asemenea, în cadrul portofoliului de proiecte prioritare aferent PDR NE 2021-2027 face parte proiectul de modernizare a străzilor localității Târgu Frumos, cu un buget de 2.099.207 euro.

e. Context județean–Strategia de Dezvoltare a Județului Iași 2014-2020

La nivel județean, orașul Târgu Frumos joacă un rol important, formând împreună cu municipiul Pașcani și orașul Hârlău singurul nucleu de contrapondere față de polarizarea exercitată de municipiul Iași, a cărui influență transcende limitele județene, funcționând ca pol de atracție și pentru spații aparținând județelor Vaslui și Botoșani.

Figura 56. Poziționarea orașului Târgu Frumos în raport cu axele de dezvoltare la nivelul județului



Sursă: Strategia de Dezvoltare a județului Iași 2014-2020

Orașul Târgu Frumos este situat în cadrul județului la intersecția axei principale de dezvoltare Iași – Pașcani (axă care, într-un context mai larg spațial s-ar putea prelungi către est, prin Ungheni către Chișinău și spre vest către Neamț) cu axa secundară Deleni – Hârlău – Târgu Frumos – Răchiteni pe direcția Roman, Bacău spre sud și Flămânzi, Botoșani spre nord.

Strategia județeană de dezvoltare se orientează pe următoarele dimensiuni sectoriale:

- susținerea investițiilor integrate, care prin combinarea componentelor de infrastructură cu cele destinate resurselor umane să conducă la atingerea maximumului de utilitate pentru comunitatea locală;
- sprijinirea sectoarelor economice cu potențial competitiv;
- susținerea sectoarelor economice și a domeniilor cu impact transversal și rol de factori facilitatori ai dezvoltării.

Tabel 93. Obiective, măsuri, direcții de acțiune – județul Iași

Obiective strategice	Măsuri	Direcții de acțiune
1. Îmbunătățirea infrastructurii, conectivității și accesibilității	1.1. Îmbunătățirea accesibilității prin investiții în infrastructura rutieră	Reabilitarea și modernizarea infrastructurii de drumuri intrajudețene prioritare Reabilitarea și modernizarea infrastructurii de drumuri județene și comunale Întreținerea elementelor componente aferente drumurilor județene
	1.2. Dezvoltarea sistemelor de transport intermodal pentru călători și marfă și asigurarea spațiilor logistice intermodale	Dezvoltarea infrastructurii de transport intermodal Dezvoltarea elementelor suport pentru îmbunătățirea sistemelor de transport
	1.3. Modernizarea și extinderea infrastructurii edilitare și a mediului construit	Extinderea și modernizarea infrastructurii edilitare de bază Promovarea și implementarea soluțiilor de creștere a eficienței energetice Îmbunătățirea infrastructurii urbane
2. Consolidarea economiei județului	2.1. Sprijinirea mediului de afaceri cu prioritate în domeniile economice prioritare	Sprijinirea mediului de afaceri și a antreprenorialului Susținerea dezvoltării ofertei turistice și de agrement din județ
	2.2. Susținerea dezvoltării domeniului agricol pe întreg lanțul valoric	Sprijinirea asociativității pentru producătorii agricoli Îmbunătățirea infrastructurii tehnice a autorităților locale Susținerea creșterii valorii adăugate pentru producția agricolă Sprijinirea tinerilor din mediul rural
	2.3. Promovarea susținută a județului ca locație de afaceri, la nivel național și internațional	Identificarea și atragerea de investitori Dezvoltarea structurilor de sprijin și a serviciilor publice privind mediul de afaceri
3. Creșterea calității vieții și protecția mediului înconjurător	3.1. Susținerea culturii, creativității și educației	Promovarea și susținerea vieții culturale și creative și a patrimoniului județean Susținerea educației și formării

	3.2. Dezvoltarea serviciilor publice și creșterea accesului populației la acestea	Dezvoltarea serviciilor sociale adaptate nevoilor cetățeanului Susținerea serviciilor publice de sănătate Întărirea capacității administrative a autorităților locale
	3.3. Creșterea calității mediului natural de pe teritoriul județului	Întărirea capacității de prevenire și control a protecției mediului Consolidarea măsurilor de protecția mediului

În cadrul Strategiei Județene de Dezvoltare (2014-2020) există o serie de proiecte și direcții vizate care includ orașul sau arealul orașului Târgu Frumos, din care menționăm:

- realizarea unui drum expres, rezervat exclusiv circulației autovehiculelor, oprirea și staționarea fiind interzise, pe relația Siret – Suceava – Botoșani – Hârlău–Târgu Frumos – Iași–Sculeni, care să se suprapună parțial pe actualul DN 28B, și care ar urma să lege granița nordică cu cea estică a României. Compania de Drumuri și Autostrăzi (CNAIR) a semnat în luna septembrie 2020 contractele pentru studiul de fezabilitate și proiect tehnic pentru tronsoanele de drum expres Pașcani - Suceava - Siret, două proiecte de aproape 102 km;
- modernizarea drumului Târgu Frumos – Botoșani (proiect intrat la poziția 42 în lista de 160 de proiecte inițiată de Ministerul Finanțelor în august 2020);
- realizarea de centuri ocolitoare pentru orașele Iași, Pașcani și Târgu Frumos (proiect intrat la poziția 145 în lista de 160 de proiecte inițiată de Ministerul Finanțelor în august 2020);
- construirea și reabilitarea a patru stații de epurare cu tratare terțiară în localitățile: Iași, Târgu Frumos, Hârlău și Podu Iloaiei (realizat în 2015) în cadrul proiectului POS Mediu;
- deschiderea de case-muzeu în sate bogate în obiecte tradiționale vechi, situate în apropiere de orașe cu potențial turistic, respectiv în comunele de pe Axa Târgu Frumos – Ruginoasa – Cucuteni – Hârlău– Deleni.

f. Contextul relațiilor transfrontaliere

Referitor la relațiile transfrontaliere, județul Iași, respectiv orașul Târgu Frumos prezintă o serie de avantaje datorate proximității față de Republica Moldova și Ucraina.

Documentul strategic care guvernează colaborarea între România și statele vecine, Republica Moldova și Ucraina este programul Operațional Comun România – Ucraina – Republica Moldova, prin care cele 3 state au primit finanțări în perioada 2014-2020 prin intermediul Instrumentului European de Vecinătate (ENI).

Aria de cooperare pentru teritoriul României include județele Botoșani, Iași, Vaslui, Galați, în timp ce teritoriul Republicii Moldova este inclus integral.

Bugetul programului este de 89.1 milioane euro (89.1 milioane buget total – dintre care 81 milioane finanțate de UE prin Instrumentul European de Vecinătate – ENI și 8.1 milioane euro cofinanțare asigurată de statele partenere).

Programul include următoarele obiective tematice și priorități:

- **Obiectivul tematic 2: Sprijin pentru educație, cercetare, dezvoltare tehnologică și inovare**
 - Prioritatea 1.1 - Cooperare instituțională în domeniul educațional în vederea creșterii accesului la educație și a calității acesteia
 - Prioritatea 1.2 – Promovare și sprijin pentru cercetare și inovare

- **Obiectivul tematic 3: Promovarea culturii locale și protejarea patrimoniului istoric**
 - Prioritatea 2.1 – Promovarea și conservarea patrimoniului cultural și istoric

- **Obiectivul tematic 7: Îmbunătățirea accesibilității în regiuni, dezvoltarea transportului și a rețelelor și sistemelor comune de transport**
 - Prioritatea 3.1 – Dezvoltarea infrastructurii de transport transfrontalier și a infrastructurii TIC

- **Obiectivul tematic 8: Provocări comune în domeniul siguranței și securității**
 - Prioritatea 4.1 – Sprijin pentru dezvoltarea serviciilor de sănătate și a accesului la sănătate
 - Prioritatea 4.2 – Sprijin pentru activități comune în vederea prevenirii dezastrelor naturale și antropice, precum și acțiuni comune în timpul situațiilor de urgență
 - Prioritatea 4.3 – Prevenirea și combaterea criminalității organizate și cooperarea poliției

XII. ANALIZA SWOT PE DOMENII

CADRUL NATURAL	PUNCTE TARI	PUNCTE SLABE
	<ul style="list-style-type: none"> ➤ Poziția geografică a orașului și apropierea față de principalele orașe mari din regiune, fiind și un "nod rutier" situat pe axa vest-est a rețelei TEN-T; ➤ orașul este străbătut de drumuri naționale și europene; care urmează căile naturale de comunicații de-a lungul văilor fluviale; ➤ conectat feroviar la rețeaua TEN-T, pe traseul care leagă orașul Iași de majoritatea centrelor urbane ale țării; ➤ proximitatea față de Aeroportul Internațional Iași; ➤ proximitatea față de punctul de trafic vamal cu Republica Moldova (Sculeni); ➤ Soluri fertile din clasa cernoziomurilor care favorizează cultura plantelor (cereale, legume). 	<ul style="list-style-type: none"> ➤ rețea hidrografică deficitară; ➤ zăcăminte exploatabile reduse (sol/ subsol).
	OPORTUNITĂȚI	AMENINȚĂRI
	<ul style="list-style-type: none"> ➤ orașul Târgu Frumos este străbătut de importante artere rutiere și feroviare; poziționare cu potențial ridicat pentru dezvoltare economică și pentru colaborări transfrontaliere. 	<ul style="list-style-type: none"> ➤ precipitații medii reduse și neregulate; ➤ risc de inundații; ➤ risc de alunecări de teren.

DEZVOLTAREA ECONOMICĂ	PUNCTE TARI	PUNCTE SLABE
	<ul style="list-style-type: none"> ➤ Poziționarea favorabilă a orașului de-a lungul căilor de comunicație rutiere și feroviare ale rețelei TEN-T; ➤ apariția relativ recentă a unui număr de IMM-uri din domeniile științifice și tehnice care pot constitui baza unei reconversii moderne a profilului economic al orașului; ➤ potențial ridicat pentru dezvoltarea producțiilor de legume/fructe și a industriei alimentare. 	<ul style="list-style-type: none"> ➤ puține investiții străine (4,1% dintre societăți la nivelul anului 2020); ➤ lipsa investitorilor strategici; ➤ exploatare necorespunzătoare a resurselor; ➤ infrastructura de producție deficitară; ➤ sectorul serviciilor profesionale este puțin dezvoltat; ➤ economia locală este dependentă de câteva ramuri economice; ➤ o pondere importantă a populației este angajată în domeniul administrației publice; ➤ dependența producției agricole de condițiile climatice.
	OPORTUNITĂȚI	AMENINȚĂRI
	<ul style="list-style-type: none"> ➤ proiectul de construcție a autostrăzii A8 (Târgu Mureș – Iași – Ungheni). 	<ul style="list-style-type: none"> ➤ migrația forței de muncă peste hotare sau către centri de atracție regionali și naționali (în special tineri) .

TURISM	PUNCTE TARI	PUNCTE SLABE
	<ul style="list-style-type: none"> ➤ patrimoniu turistic cu potențial de exploatare. 	<ul style="list-style-type: none"> ➤ lipsa activităților de promovare; ➤ lipsa de investiții majore care să transforme obiectivele turistice locale în destinații naționale; ➤ Insuficient personal calificat pentru unitățile hoteliere și de alimentație publică.
	OPORTUNITĂȚI	AMENINȚĂRI
	<ul style="list-style-type: none"> ➤ potențial de dezvoltare a sectorului în zonă în baza unor categorii de atracții diverse (arheologic, istoric, cultural, religios, viticol). 	<ul style="list-style-type: none"> ➤ lipsa de interes a turiștilor pentru această zonă (corelată cu lipsa promovării adecvate la nivel central și regional).

POPULAȚIE	PUNCTE TARI	PUNCTE SLABE
	<ul style="list-style-type: none"> ➤ populația este echilibrat proporționată pe sexe, păstrează tendințele la nivel național; ➤ ponderea cea mai mare a populației este cuprinsă între 20-54 ani (55,3%), valoare peste cea județeană (53,8%) și națională (51,4%); ➤ valorile pozitive ale bilanțului natural (natalitate > mortalitate); ➤ rata nupțialității depășește rata divorțialității. 	<ul style="list-style-type: none"> ➤ populația înregistrează un trend descendent (-1,4% între 2016-2019); ➤ scăderea natalității (de la 11,7‰ în 2016 la 9,1‰ în 2019); ➤ bilanț migratoriu negativ.
	OPORTUNITĂȚI	AMENINȚĂRI
	<ul style="list-style-type: none"> ➤ ponderea peste media județeană și națională a populației apte de muncă – potențial motor al dezvoltării. 	<ul style="list-style-type: none"> ➤ scăderea continuă a populației; ➤ îmbătrânirea populației.

FORȚA DE MUNCĂ	PUNCTE TARI	PUNCTE SLABE
	<ul style="list-style-type: none"> ➤ ponderea persoanelor salariate din populația totală este deasupra mediei județene; ➤ trend general de scădere a șomajului înainte de declanșarea pandemiei COVID-19 (-67,6% nr. șomeri înregistrați în perioada 2016-2019); ➤ rata șomajului local sub nivelul regional. 	<ul style="list-style-type: none"> ➤ lipsa locurilor de muncă în domenii cu valoare adăugată mare; ➤ creșterea șomajului în 2020 ca efect al declanșării pandemiei COVID-19; ➤ lipsa unor calificări adecvate cerințelor de pe piața muncii locale în unitățile de învățământ profesional din oraș; ➤ lipsa facilităților de reconversie profesională la nivel local.
	OPORTUNITĂȚI	AMENINȚĂRI
	<ul style="list-style-type: none"> ➤ existența de forță de muncă tânără, calificată sau cu potențial de calificare în domeniile active la nivel local. 	<ul style="list-style-type: none"> ➤ migrația forței de muncă înalt calificate către zone mai atractive (din regiune, țară și străinătate); ➤ instabilitatea forței de muncă (în special tineri).

URBANISM	PUNCTE TARI	PUNCTE SLABE
	<ul style="list-style-type: none"> ➤ 99,81% dintre locuințe sunt conectate la rețeaua de energie electrică; ➤ calitatea infrastructurii rutiere orășenești ➤ existența unei stații de tratare a apei modernizate; ➤ gestionarea deșeurilor se face în mod selectiv, echipamente noi; ➤ creșterea numărului de locuințe; ➤ parcuri, spații verzi amenajate modern. 	<ul style="list-style-type: none"> ➤ lipsa unei variante rutiere ocolitoare pentru a degreva traficul din interiorul orașului; ➤ doar 72% dintre drumurile orășenești sunt modernizate; ➤ nu toate locuințele sunt conectate la rețeaua de apă; ➤ nu toate locuințele sunt conectate la rețeaua de gaze; ➤ nu toate locuințele sunt conectate la rețeaua de canalizare; ➤ insuficiente locuri de parcare; ➤ lipsa de terenuri în proprietatea autorității publice locale pentru noi dezvoltări;
	OPORTUNITĂȚI	AMENINȚĂRI
	<ul style="list-style-type: none"> ➤ proiecte în derulare pentru conectarea integrală a locuințelor din oraș la rețeaua de apă și canalizare. ➤ calitatea infrastructurii – potențial factor de stimulare a creșterii economice 	<ul style="list-style-type: none"> ➤ fonduri limitate pentru infrastructură/amenajare; ➤ dezvoltări imobiliare în areale cu risc de alunecări de teren.

EDUCAȚIE ȘI ÎNVĂȚĂMÂNT	PUNCTE TARI	PUNCTE SLABE
	<ul style="list-style-type: none"> ➤ prezența unor unități de învățământ cu tradiție atât pentru ciclul primar și gimnazial, cât și pentru cel liceal și profesional; ➤ prezența școlilor speciale pentru copii cu deficiențe; ➤ multitudinea activităților extrașcolare și proiectelor în care sunt implicate școlile/liceele. 	<ul style="list-style-type: none"> ➤ slaba reprezentare a sectorului privat în domeniul învățământului preșcolar și școlar; ➤ risc ridicat de abandon școlar; ➤ insuficiența locurilor în grădinițe; ➤ orientarea învățământului profesional nu este adecvat corelată cu cererea de pe piața muncii locală; ➤ unele clădiri și facilități sunt vechi, necesită reabilitare, extindere, modernizare.
	OPORTUNITĂȚI	AMENINȚĂRI
	<ul style="list-style-type: none"> ➤ atragerea de fonduri europene pentru modernizarea unităților de învățământ; ➤ atragerea de fonduri pentru modernizarea/construirea sălilor de sport, bazelor sportive. 	<ul style="list-style-type: none"> ➤ risc ridicat de abandon școlar în special în învățământul profesional – dificultăți de inserție pe piața muncii.

CULTURĂ	PUNCTE TARI	PUNCTE SLABE
	<ul style="list-style-type: none"> ➤ existența a 9 monumente de tip B pe plan local; ➤ existența unei case de cultură; ➤ existența bibliotecii orășenești și a bibliotecilor școlare; ➤ gama variată de activități cultural/ artistice organizate în școli. 	<ul style="list-style-type: none"> ➤ lipsa promovării potențialului cultural local; ➤ lipsa unui muzeu orășenesc care să promoveze bogăția culturală locală și să confere prestigiu orașului și zonei; ➤ lipsa unui spectru variat și de interes de activități culturale.
	OPORTUNITĂȚI	AMENINȚĂRI
	<ul style="list-style-type: none"> ➤ promovarea obiectivelor culturale în cadrul strategiei turistice ieșene. 	<ul style="list-style-type: none"> ➤ lipsa interesului turiștilor pentru cultura locală în contextul lipsei unei promovări adecvate.

SPORT	PUNCTE TARI	PUNCTE SLABE
	<ul style="list-style-type: none"> ➤ existența a 3 terenuri de sport; ➤ existența a 6 săli de gimnastică; ➤ existența unui stadion; ➤ existența Asociației Sportive "Viitorul" – echipe de fotbal; ➤ existența la nivelul orașului a unor cluburi de fitness, arte marțiale; ➤ tradiția locală și rezultatele obținute la competițiile de handbal feminin, scrabble. 	<ul style="list-style-type: none"> ➤ dotările care necesită modernizare pentru spațiile și terenurile de antrenament ale echipelor locale; ➤ lipsa de resurse umane care să creeze performanță; ➤ lipsa fondurilor, implicarea redusă a mediului privat în sponsorizarea echipelor sportive locale.
	OPORTUNITĂȚI	AMENINȚĂRI
	<ul style="list-style-type: none"> ➤ atragerea de fonduri pentru modernizarea/construirea sălilor de sport, bazelor sportive; ➤ susținerea cluburilor sportive pentru a obține rezultate deosebite. 	<ul style="list-style-type: none"> ➤ lipsa fondurilor pentru a susține sportivii pe plan local – impact negativ asupra performanțelor sportive.

SĂNĂTATE	PUNCTE TARI	PUNCTE SLABE
	<ul style="list-style-type: none"> ➤ redeschiderea spitalului; ➤ există facilitățile medicale de bază: 10 cabinete medicale de familie, 6 cabinete stomatologice, 8 farmacii, clinici private. 	<ul style="list-style-type: none"> ➤ unele corpuri de clădire ale spitalului local sunt degradate și necesită reabilitare; ➤ insuficiente specializări în cadrul spitalului local, pacienți care trebuie să apeleze la serviciile spitalelor din Iași sau Pașcani; ➤ lipsa spațiilor adecvate pentru diversificarea și extinderea serviciilor sanitare.
	OPORTUNITĂȚI	AMENINȚĂRI
	<ul style="list-style-type: none"> ➤ atragerea de fonduri pentru reabilitarea și conversia clădirilor degradate ale spitalului în secții noi. 	<ul style="list-style-type: none"> ➤ risc de pierdere a medicilor rezidenți în condițiile lipsei spațiilor

	pentru a-și exercita practica medicală.
--	-----------------------------------------

ASISTENȚĂ SOCIALĂ	PUNCTE TARI	PUNCTE SLABE
	<ul style="list-style-type: none"> ➤ existența Direcției de Asistență Socială și a Serviciului Social de Asistență Comunitară; ➤ existența și funcționarea la nivel local a Comisiei Consultative; ➤ bună colaborarea dintre instituțiile publice locale; ➤ introducerea unui sistem informatizat în monitorizarea beneficiarilor; ➤ furnizorii de asistență socială furnizează atât consiliere, cât și instrumentează cazuri sociale; ➤ scăderea numărului de beneficiari ai serviciilor de asistență socială; ➤ activitatea Centrului Multifuncțional Social sub cupola căruia sunt integrate în colaborare eforturile Administrației locale și ale actorilor neguvernamentali locali din domeniul asistenței sociale. 	<ul style="list-style-type: none"> ➤ incapacitatea de a acoperi integral pachetul de servicii necesare; ➤ personal insuficient în acordarea serviciilor sociale; ➤ salarizarea personalului nu este atractivă pentru persoanele calificate în domeniu; ➤ accesul limitat la cursuri de perfecționare în domeniul asistenței sociale; ➤ lipsa locuințelor sociale; ➤ lipsa unui centru de zi pentru copii; ➤ lipsa unui centru de îngrijire a bătrânilor; ➤ lipsa de continuitate a unor proiecte și inițiative sociale dincolo de vârsta școlară, necesar servicii inserție socială.
	OPORTUNITĂȚI	AMENINȚĂRI
	<ul style="list-style-type: none"> ➤ existența unor servicii la nivelul județului în mediul public și privat, care prestează servicii în domeniul asistenței sociale; ➤ parteneriatele cu asociațiile, fundațiile și O.N.G.-urile de pe raza județului lași permit intervenția în zone cu probleme ce nu pot fi acoperite de primărie; ➤ informarea și conștientizare populației privind problemele sociale existente la nivelul comunității; ➤ existența unor surse de finanțare (fondurilor europene) pentru implementarea proiectelor sociale. 	<ul style="list-style-type: none"> ➤ lipsa unui plan de comunicare cu furnizorii de servicii sociale; ➤ lipsa unei baze de date comune cu toți prestatorii de servicii sociale; ➤ îmbătrânirea populației; ➤ lipsa locurilor de muncă/plecarea forței de muncă în străinătate; ➤ deficiențe în asigurarea accesibilității la servicii sociale specializate pentru persoanele cu dizabilități; ➤ lipsa unui sistem de informare preventivă sau a unui sistem de intervenție rapidă pentru categoriile expuse la risc; ➤ creșterea gradului de sărăcie pentru anumite categorii de populație; ➤ insuficiența resurselor financiare care să asigure o susținere reală a măsurilor de prevenire și combatere a marginalizării și excluziunii sociale; ➤ deficiențe în coordonarea și implementarea activităților de asistență socială.

MEDIU	PUNCTE TARI	PUNCTE SLABE
	<ul style="list-style-type: none"> ➤ existența unei stații de epurare a apei; ➤ solul este prielnic agriculturii (preponderent clasa III și II de calitate); ➤ deșeurile sunt colectate în mod selectiv; investiții recente în dotări moderne de colectare. 	<ul style="list-style-type: none"> ➤ lipsa unei șosele de centură care ar diminua poluarea atmosferică și fonică în arealul locuit al orașului; ➤ Insuficienta educare a populației cu privire la procesul de selectare a deșeurilor.
	OPORTUNITĂȚI	AMENINȚĂRI
	<ul style="list-style-type: none"> ➤ existența fondurilor specifice pentru dezvoltarea "verde" a orașului (eficiență energetică, surse regenerabile, reciclare etc.). 	<ul style="list-style-type: none"> ➤ zonă cu risc de inundații; ➤ poluare atmosferică în centrul orașului în contextul lipsei unei variante rutiere ocolitoare.

XIII. VIZIUNE DE DEZVOLTARE; OBIECTIVE; MĂSURI ȘI DIRECȚII DE ACȚIUNE

Analiza situației actuale a orașului Târgu Frumos a reliefat faptul că orașul ocupă un loc important în cadrul județului fiind un "nod rutier" cu poziționare strategică pe axa Vest – Est a rețelei TEN-T care asigură conexiunea vestului țării (Timișoara, Cluj, Târgu Mureș) cu partea de est (Piatra Neamț, Iași) și apoi cu Republica Moldova (cu punct de trecere a frontierei pe rețeaua de bază – Ungheni).

Cu toate acestea, orașul este relativ slab dezvoltat din punct de vedere economic, unii din marii coloși economici încheindu-și activitatea în zonă (precum Fabrica de Încălțăminte "Aurora", unul din cei mai importanți angajatori locali în trecut, care și-a închis definitiv porțile în 2020). Efectul cel mai resimțit de populație este reprezentat de lipsa locurilor de muncă, situație agravată în contextul declanșării pandemiei COVID -19 în 2020.

În perioada recentă se remarcă un declin al industriei prelucrătoare tradiționale, ramurile care domină economia locală în prezent fiind comerțul și construcțiile, în timp ce agricultura continuă să joace un rol important pe fondul tradițiilor locale în acest domeniu.

În acest context, **viziunea de dezvoltare** pentru 2021 – 2027 este transformarea orașului Târgu Frumos într-un oraș conectat, verde și inteligent.

Accederea orașului Târgu Frumos la următorul nivel de dezvoltare în contextul promovării și implementării noilor modele economice și sociale fundamentate pe principiile sustenabilității, rezilienței și inovației reprezintă **obiectivul general** al strategiei de dezvoltare pentru perioada 2021-2027.

Pentru atingerea acestui obiectiv general se au în vedere următoarele obiective strategice:

- **Obiectivul strategic 1: Dezvoltare economică;**
- **Obiectivul strategic 2: Creșterea capacității administrative;**

- **Obiectivul strategic 3: Amenajarea teritoriului și urbanism;**
- **Obiectivul strategic 4: Educație și ocupare;**
- **Obiectivul strategic 5: Dezvoltarea/Modernizarea sistemului sanitar;**
- **Obiectivul strategic 6: Demnitate socială**
- **Obiectivul strategic 7: Cultură;**
- **Obiectivul strategic 8: Dezvoltare durabilă.**

Obiectivele specifice sunt defalcate pe fiecare dintre obiectivele strategice:

01. Dezvoltare economică

1. Semnalizare strategică;
2. Dezvoltarea/ consolidarea cadrului pentru afaceri;
3. Dezvoltarea agriculturii și susținerea producătorilor locali;
4. Dezvoltarea turismului.

02. Creșterea capacității administrative

1. Crearea/dezvoltarea/modernizarea serviciilor publice oferite de administrația publică locală.

03. Amenajarea teritoriului și urbanism

1. Modernizarea infrastructurii stradale;
2. Dezvoltarea infrastructurii edilitare;
3. Construcția/reabilitarea/modernizarea mediului de locuire.

04. Educație și ocupare

1. Modernizarea infrastructurii sistemului de învățământ;
2. Dezvoltarea resurselor umane.

05. Dezvoltarea/ modernizarea sistemului sanitar

1. Dezvoltarea/modernizarea și diversificarea serviciilor medicale oferite în orașul Târgu Frumos.

06. Demnitate socială

1. Dezvoltarea/modernizarea și diversificarea serviciilor sociale oferite în orașul Târgu Frumos.

07. Cultură

1. Promovarea culturală a orașului Târgu Frumos.

2. Dezvoltare durabilă

1. Orașul Târgu Frumos – un oraș verde;
2. Protecția și dezvoltarea durabilă a mediului construit.

Pentru fiecare dintre aceste obiective specifice s-au stabilit măsuri care acoperă toate aspectele importante pentru dezvoltarea orașului Târgu Frumos. Acestea sunt prezentate în tabelul de mai jos:

VIZIUNE: orașului Târgu Frumos -un oraș conectat, verde, inteligent.

<i>OBIECTIV GENERAL: Accederea orașului Târgu Frumos la următorul nivel de dezvoltare în contextul promovării și implementării noilor modele economice și sociale fundamentate pe principiile sustenabilității, rezilienței și inovației</i>
OBIECTIV STRATEGIC 01: DEZVOLTARE ECONOMICĂ
<i>Semnalizare strategică 1.1</i>
Măsura 1.1.1 Realizarea de acțiuni pentru semnalizarea strategică a orașului Târgu Frumos pe plan zonal
<i>Dezvoltarea/ consolidarea cadrului pentru afaceri 1.2</i>
Măsura 1.2.1 Dezvoltarea / consolidarea cadrului de infrastructură pentru afaceri
Măsura 1.2.2 Încurajarea și sprijinirea antreprenoriatului local
Măsura 1.2.3 Creșterea competitivității economice: digitalizare, inovare, cercetare
<i>Dezvoltarea agriculturii și susținerea producătorilor locali 1.3</i>
Măsura 1.3.1 Creșterea valorii adăugate pentru producția agricolă locală
Măsura 1.3.2 Dezvoltarea activităților de marketing și informare în domeniul agricol
<i>Dezvoltarea turismului 1.4</i>
Măsura 1.4.1 Punerea în valoare a patrimoniului local
Măsura 1.4.2 Dezvoltarea infrastructurii de agrement și turism
OBIECTIV STRATEGIC 02: CREȘTEREA CAPACITĂȚII ADMINISTRATIVE
<i>Crearea/dezvoltarea/modernizarea serviciilor publice oferite de administrația publică locală 2.1</i>
Măsura 2.1.1 Digitalizarea serviciilor
OBIECTIV STRATEGIC 03: AMENAJAREA TERITORIULUI ȘI URBANISM
<i>Modernizarea infrastructurii stradale 3.1</i>
Măsura 3.1.1 Modernizarea facilităților pentru transportul rutier
Măsura 3.1.2 Modernizarea facilităților pentru pietoni și cicliști
<i>Dezvoltarea infrastructurii edilitare 3.2</i>
Măsura 3.2.1 Extinderea și modernizarea rețelelor de utilități
<i>Construcția/reabilitarea/modernizarea mediului de locuire 3.3</i>
Măsura 3.3.1 Construcția de locuințe
Măsura 3.3.2 Reabilitarea și consolidarea clădirilor de locuințe
Măsura 3.3.3 Amenajarea de parcuri și locuri de joacă pentru copii
Măsura 3.3.4 Alte lucrări de amenajare și reabilitare
OBIECTIV STRATEGIC 04: EDUCAȚIE ȘI OCUPARE
<i>Modernizarea infrastructurii sistemului de învățământ 4.1</i>
Măsura 4.1.1 Reabilitarea/modernizarea/extinderea/construirea spațiilor destinate învățământului
Măsura 4.1.2 Dotarea cu mobilier, echipamente și materiale didactice
Măsura 4.1.3 Modernizarea infrastructurii de sport din cadrul instituțiilor de învățământ
<i>Dezvoltarea resurselor umane 4.2</i>
Măsura 4.2.1 Susținerea colaborărilor dintre instituțiile de învățământ și instituțiile locale
Măsura 4.2.2 Susținerea integrării tinerilor absolvenți în câmpul muncii și în societate
Măsura 4.2.3 Dezvoltarea capacității cadrelor didactice
Măsura 4.2.4 Resurse umane pentru un mediu de afaceri competitiv
OBIECTIV STRATEGIC 05: DEZVOLTAREA/ MODERNIZAREA SISTEMULUI SANITAR

<i>Dezvoltarea/modernizarea și diversificarea serviciilor medicale oferite în orașul Târgu Frumos. 5.1</i>
Măsura 5.1.1 Reparații curente/capitale și renovări ale clădirilor
Măsura 5.1.2 Dotarea cu mobilier și echipamente moderne
OBIECTIV STRATEGIC 06: DEMNITATE SOCIALĂ
<i>Dezvoltarea/modernizarea și diversificarea serviciilor sociale oferite în orașul Târgu Frumos. 6.1</i>
Măsura 6.1.1 Servicii de asistență socială de calitate
OBIECTIV STRATEGIC 07: CULTURĂ
<i>Promovarea culturală a orașului Târgu Frumos 7.1</i>
Măsura 7.1.1 Lucrări de reabilitare a clădirilor cu valoare culturală
Măsura 7.1.2 Diversificarea activităților culturale
OBIECTIV STRATEGIC 08: DEZVOLTARE DURABILĂ
<i>Orașul Târgu Frumos – un oraș verde 8.1</i>
Măsura 8.1.1 Construcția/reabilitarea/modernizarea infrastructurii de producere și transport de energie alternativă
Măsura 8.1.2 Diminuarea poluării
Măsura 8.1.3 Promovarea unui comportament civic modern vizavi de problemele de mediu
<i>Protecția și dezvoltarea durabilă a mediului construit 8.2</i>
Măsura 8.2.1 Măsurile de protecție împotriva eroziunii solului și a inundațiilor
Măsura 8.2.2 Planificarea dezvoltării urbane

Proiecte specifice:

OBIECTIV STRATEGIC 01: DEZVOLTARE ECONOMICĂ
<i>Semnalizare strategică 1.1</i>
Măsura 1.1.1 Realizarea de acțiuni pentru semnalizarea strategică a orașului Târgu Frumos pe plan zonal
1. Promovarea poziționării strategice a orașului la târguri de specialitate
2. Realizarea și derularea unei campanii de marketing precum și stabilirea unui pachet de facilități pentru atragerea de investitori
<i>Dezvoltarea/ consolidarea cadrului pentru afaceri 1.2</i>
Măsura 1.2.1 Dezvoltarea / consolidarea cadrului de infrastructură pentru afaceri
1. Parc industrial – specializat pe profilul industriei locale / pachete de servicii și utilități, facilități pentru atragerea de noi investitori
2. Organizarea unui complex/ bursă cu spații de colectare, depozitare și desfacere pentru producătorii agricoli din zonă
3. Sprijinirea înființării la nivel local a unei capacități de procesare și stocare a legumelor și fructelor
4. Modernizarea / echiparea pieței agroalimentare Târgu Frumos (modernizarea halei de lactate)
5. Dotarea cu echipament de laborator a biroului de analize al pieței agroalimentare
6. Spații de depozitare pentru agenții comerciali
7. Zonă dedicată de parcare și servicii pentru trafic greu
8. Centru comercial – zonă organizată pentru desfacerea produselor agenților economici locali din domenii diverse de activitate
Măsura 1.2.2 Încurajarea și sprijinirea antreprenoriatului local

1. Program de informare și conștientizare a antreprenorilor locali privind posibile surse de finanțare și modalități de aplicare
2. Dezvoltarea structurilor de sprijin a afacerilor
3. Sprijin pentru înființarea de întreprinderi mici și mijlocii
4. Sprijin și promovare a industriilor culturale și creative
Măsura 1.2.3 Creșterea competitivității economice: digitalizare, inovare, cercetare
1. Proiecte de investiții dezvoltate de mediul de afaceri
2. Eficientizarea energetică a activităților economice existente
3. Orientarea către soluții energetice eficiente și surse de energie verde pentru modernizări și dotarea infrastructurilor noi (din cadrul 1.2.1)
Dezvoltarea agriculturii și susținerea producătorilor locali 1.3
Măsura 1.3.1 Creșterea valorii adăugate pentru producția agricolă locală
1. Încurajarea dezvoltării de asocieri între grupuri de producători agricoli pentru a deschide mici fabricuțe (conserve din legume și fructe, produse din carne, lactate)
2. Identificarea și încurajarea cultivării de specii de plante care se pretează condițiilor locale și au valoare comercială ridicată
Măsura 1.3.2 Dezvoltarea activităților de marketing și informare în domeniul agricol
1. Configurarea și promovarea unor branduri locale de produs agricol
2. Promovarea bursei de produse agricole Târgu Frumos (1.2.1.2)
3. Campanii de informare a agricultorilor/producătorilor cu privire la fondurile disponibile și la modalitățile de aplicare
4. Campanii de informare a agricultorilor/ producătorilor asupra avantajelor asocierii, a utilizării unor centre de colectare și depozitare comune, a bursei de produse agricole locale, asupra altor modalități de desfacere a produselor (burse online etc.)
Dezvoltarea turismului 1.4
Măsura 1.4.1 Punerea în valoare a patrimoniului local
1. Reabilitarea lăcașelor de cult cu valoare istorică
2. Punerea în valoare a lăcașelor de cult (amenajarea spațiilor adiacente, iluminat extern arhitectural)
3. Identificarea și promovarea unor circuite turistice cu activități complementare în jurul obiectivelor din zonă (Târgu Frumos - cultural, Cucuteni - arheologic, Cotnari – crame vinicole, cetatea dacică, Ruginoasa – Palatul A.I.Cuza, Miclăușeni – Castelul Sturdza etc.)
4. Îmbunătățirea semnalizării obiectivelor turistice de natură culturală, istorică, religioasă (panou de informare cu obiective turistice, hărți, pliante)
Măsura 1.4.2 Dezvoltarea infrastructurii de agrement și turism
1. Amenajarea unei baze sportive cu: bazin de înot, teren de volei, teren de tenis, teren fotbal, patinoar
2. Amenajarea de panouri de cățărare
OBIECTIV STRATEGIC 02: CREȘTEREA CAPACITĂȚII ADMINISTRATIVE
Crearea/dezvoltarea/modernizarea serviciilor publice oferite de administrația publică locală
2.1
Măsura 2.1.1 Digitalizarea serviciilor
1. Implementarea unui sistem integrat de e-administrație
2. Modernizarea sistemului informatic
3. Cursuri de formare pentru angajații autorității/instituțiilor publice locale
OBIECTIV STRATEGIC 03: AMENAJAREA TERITORIULUI
Modernizarea infrastructurii stradale 3.1
Măsura 3.1.1 Modernizarea facilităților pentru transportul rutier

1. Realizarea unei variante rutiere ocolitoare a orașului Târgu Frumos
2. Modernizarea/ asfaltarea străzilor din orașul Târgu Frumos
3. Modernizare Str. Unirii (pentru devierea traficului de pe ruta Roman – Pașcani)
4. Modernizarea semnalizării rutiere și fluidizarea traficului (semne direcționale, semaforizare, sensuri unice, giratorii, spații de parcare, lărgiri de străzi)
Măsura 3.1.2 Modernizarea facilităților pentru pietoni și cicliști
1. Modernizarea suprafețelor pietonale (asfaltare, dotare cu rampe de acces pentru persoane cu dizabilități)
2. Dotarea trecerilor de pietoni cu semafoare sonore
3. Amenajarea de piste pentru biciclete și dotări pentru ciclism (biciclete, tandemuri)
Dezvoltarea infrastructurii edilitare 3.2
Măsura 3.2.1 Extinderea și modernizarea rețelelor de utilități
1. Extinderea rețelei de alimentare cu energie electrică în orașul Târgu Frumos
2. Extinderea rețelei de alimentare cu gaz
3. Extinderea rețelei de alimentare cu apă potabilă
4. Extinderea rețelei de canalizare
5. Extinderea rețelei de fibră optică
6. Extinderea și modernizarea sistemului de iluminat public
Construcția/reabilitarea/modernizarea mediului de locuire 3.3
Măsura 3.3.1 Construcția de locuințe
1. Construcția de blocuri de locuințe
Măsura 3.3.2 Reabilitarea și consolidarea clădirilor de locuințe
1. Reabilitarea blocurilor din Târgu Frumos prin anveloparea cu plăci de polistiren expandat
2. Lucrări de consolidare a clădirilor în zone construite unde există pericol de alunecări de teren
Măsura 3.3.3 Amenajarea de parcuri și locuri de joacă pentru copii
1. Amenajarea de noi parcuri/ locuri de joacă (Lunca Bahluietului)
2. Modernizarea/ reabilitarea parcurilor și locurilor de joacă existente cu dotări noi
Măsura 3.3.4 Alte lucrări de amenajare și reabilitare
1. Amenajarea și extinderea cimitirului vechi
2. Amenajarea cimitirului nou (Parohia Sf. Nicolae)
3. Modernizarea stadionului orașenesc "Neculai Rățoi"
OBIECTIV STRATEGIC 04: EDUCAȚIE ȘI OCUPARE
Modernizarea infrastructurii sistemului de învățământ 4.1
Măsura 4.1.1 Reabilitarea/modernizarea/extinderea/construirea spațiilor destinate învățământului
1. Reabilitarea fostului internat al Liceului Teoretic "Ion Neculce"
2. Reabilitarea corpului de clădire C împărțit de Liceul Tehnologic "Petru Rareș" și Liceul Teoretic "Ion Neculce"
3. Reabilitarea clădirilor Grădiniței cu program normal și Grădiniței cu program prelungit
4. Extinderea capacității/ săli de clasă pentru Liceul Teoretic "Ion Neculce"
5. Extinderea capacității/ săli de clasă pentru Grădinița cu Program Prolungit
6. Încurajarea sectorului privat în domeniul educației pre-școlare
Măsura 4.1.2 Dotarea cu mobilier, echipamente și materiale didactice
1. Modernizarea sistemelor informatice
2. Dotarea cu echipamente pentru învățământ online

3. Dotarea sălilor de clasă cu mobilier, echipamente educaționale și materiale didactice
4. Modernizarea atelierelor școlare
Măsura 4.1.3 Modernizarea infrastructurii de sport din cadrul instituțiilor de învățământ
1. Construirea unei baze sportive în aer liber – Școala "Ion Creangă"
2. Construirea unei baze sportive/ sală de sport – Liceul Tehnologic "Petru Rareș"
3. Modernizarea echipamentelor sportive din cadrul unităților de învățământ
Dezvoltarea resurselor umane 4.2
Măsura 4.2.1 Susținerea colaborărilor dintre instituțiile de învățământ și instituțiile locale
1. Campanie de conștientizare la nivelul părinților privind absenteismul și abandonul școlar și importanța studiilor
2. Acordarea de susținere pentru elevii din mediul rural pentru reducerea abandonului școlar
3. Implementarea de proiecte privind accesul egal la educație a categoriilor marginalizate
Măsura 4.2.2 Susținerea integrării tinerilor absolvenți în câmpul muncii și în societate
1. Semnarea de colaborări cu firmele de pe plan local în vederea efectuării de practică - Liceul Tehnologic "Petru Rareș"
2. Derularea unei campanii de promovare a școlii în rândul potențialilor beneficiari din zona Moldovei - Liceul Special "Moldova"
3. Organizarea unor "Ateliere Protejate" pentru absolvenții Liceului Special "Moldova"
4. Organizarea unor târguri de locuri de muncă cu angajatori din regiune
Măsura 4.2.3 Dezvoltarea capacității cadrelor didactice
1. Organizarea de sesiuni de training privind tehnologiile de ultimă oră (domeniul tehnic, domeniul informatic, tehnologia online)
2. Schimburi de experiență
Măsura 4.2.4 Resurse umane pentru un mediu de afaceri competitiv
1. Formare continuă în vederea dezvoltării capitalului uman și creșterii competitivității
2. Reconvertire profesională a persoanelor disponibilizate/aflate în căutarea unui loc de muncă
3. Promovarea culturii antreprenoriale
4. Formarea personalului din administrația publică locală și județeană pentru relația cu mediul de afaceri
5. Program de orientare a tinerilor spre domeniile profesionale de studiu care au legătură cu specificul economic local și cererea de pe piața muncii
6. Organizarea unor structuri și activități comune între mediul de afaceri local și reprezentanți ai învățământului tehnic pentru o mai bună adaptare a poștelor tehnologice la cerințele de pe piața muncii
7. Programe de integrare pe piața muncii a asistaților sociali și a persoanelor din categorii vulnerabile
OBIECTIV STRATEGIC 05: DEZVOLTAREA/ MODERNIZAREA SISTEMULUI SANITAR
Dezvoltarea/modernizarea și diversificarea serviciilor medicale oferite în orașul Târgu Frumos. 5.1
Măsura 5.1.1 Reparații curente/capitale și renovări ale clădirilor
1. Executarea de reparații și reabilitarea unor corpuri de clădire ale Spitalului "Sf. Ioan" Târgu Frumos
2. Renovarea clădirii ambulatoriului
3. Renovarea și recompartimentarea clădirii pentru secția "balneo"
Măsura 5.1.2 Dotarea cu mobilier și echipamente moderne
1. Modernizarea dotărilor secțiilor existente cu echipamente și mobilier
2. Diversificarea activității medicale prin deschiderea și dotarea de secții noi în cadrul Spitalului "Sf. Ioan" – Târgu Frumos

OBIECTIV STRATEGIC 06: DEMNITATE SOCIALĂ
Dezvoltarea/modernizarea și diversificarea serviciilor sociale oferite în orașul Târgu Frumos.
6.1
Măsura 6.1.1 Servicii de asistență socială de calitate
1. Înființarea unui centru pentru bătrâni - pentru recuperare/reabilitare, asistență medicală și suport post-spitalizare, dar și suport și asistență socială permanentă
2. Inițierea de proiecte sociale ample pentru categorii defavorizate care să acopere aspecte multiple: locuințe, educație, servicii sociale
3. Înființarea unor centre pe care persoanele asistate social să le întrețină singure - lucru agricultură - valorificare producție
4. Creșterea gamei de servicii prestate de Centrul Social Multifuncțional – Târgu Frumos
5. Inițierea unui program de colaborare între generații
6. Înființarea unui centru de zi - after school pentru copii dezavantajați, copii cu părinți plecați în străinătate și de etnie romă (masă, asistență și suport)
7. Înființarea unor ateliere protejate pentru copiii/ tineri cu dizabilități
8. Înființarea unor ateliere protejate în cadrul cărora să se desfășoare activități de creație
9. Organizarea de școli de vară, tabere în cadrul cărora elevii cu rezultate bune la învățătură, dar venituri mici să fie recompensați
10. Înființare centru de urgențe pentru persoanele – victime ale violenței în familie
11. Cursuri de formare pentru personalul din domeniul asistență socială
OBIECTIV STRATEGIC 07: CULTURĂ
Promovarea culturală a orașului Târgu Frumos 7.1
Măsura 7.1.1 Lucrări de reabilitare a clădirilor cu valoare culturală
1. Reabilitarea și modernizarea clădirii Casei de Cultură
2. Reabilitarea clădirii fostei Școli Generale nr.3 – organizarea unei Case Memoriale "Garabet Ibrăileanu"
Măsura 7.1.2 Diversificarea activităților culturale
1. Constituirea unui muzeu orășenesc
2. Înființarea și dotarea unor cercuri în cadrul Casei de Cultură
3. Realizarea de concursuri și festivaluri artistice
4. Înnoirea și suplimentarea fondului de carte - Biblioteca Orășenească
OBIECTIV STRATEGIC 08: DEZVOLTARE DURABILĂ
Orașul Târgu Frumos – un oraș verde 8.1
Măsura 8.1.1 Construcția/reabilitarea/modernizarea infrastructurii de producere și transport de energie alternativă
1. Sistem de încălzire cu resurse regenerabile pentru Spitalul "Sf. Ioan"
2. Instalație solară pentru prepararea apei calde menajere la Spitalul "Sf. Ioan"
3. Sistem de încălzire cu resurse regenerabile pentru unitățile de învățământ
4. Sistem de încălzire cu resurse regenerabile pentru clădirile administrației publice și ale direcțiilor/ serviciilor din subordinea acestora
5. Modernizarea sistemului de iluminat public cu tehnologie pe bază de panouri solare
Măsura 8.1.2 Diminuarea poluării
1. Diminuarea nivelului de poluare aer, sol, apă prin realizarea și implementarea unui plan de măsuri prioritare
2. Reducerea poluării fonice prin plantarea de perdele de arbori și arbuști
3. Organizarea unui centru de colectare/ sortare materiale reciclabile

4. Reducerea poluării atmosferice prin creșterea eficienței termice a clădirilor
Măsura 8.1.3 Promovarea unui comportament civic modern vizavi de problemele de mediu
1. Promovarea unui comportament civic modern vizavi de sortarea deșeurilor, reciclare, reutilizare (campanii de informare susținute de materiale informative, acțiuni comune cu participarea școlilor, autorităților locale, servicii de salubritate)
2. Cursuri de formare în domeniul energiilor neconvenționale pentru reprezentanții mediului de afaceri și ai administrației locale
3. Promovarea de activități axate pe recondiționare, reutilizare, reparare, reciclare în cadrul unităților școlare și al atelierelor sociale
<i>Protecția și dezvoltarea durabilă a mediului construit 8.2</i>
Măsura 8.2.1 Măsuri de protecție împotriva eroziunii solului și a inundațiilor
1. Stabilizarea versanților construiți
2. Măsuri hidroameliorative pentru reducerea riscului de inundații
3. Dotări pentru protecția populației și intervenții în situații de urgență
Măsura 8.2.2 Planificarea dezvoltării urbane
1. Actualizarea planului de amenajare a teritoriului și urbanism