

ROMÂNIA
CONSILIUL LOCAL AL
ORAȘULUI TÂRGU FRUMOS
JUDEȚUL IAȘI



HOTĂRÂREA nr. 15
privind însușirea raportului de evaluare, stabilirea prețului și a condițiilor de
vânzare și aprobarea vânzării terenului în suprafață de 1489 mp., înscris în C.F. nr.
63137, nr. cadastral - 63137, situat în strada Petru Rareș, nr. 82E,
oraș Târgu Frumos, jud. Iași

Consiliul Local al orașului Târgu Frumos, județul Iași,

Având în vedere prevederile:

- art. 129, alin. 2, lit. c), alin. (6) lit. b), art. 364 alin. (1) din Ordonanței de urgență nr. 57 din 3 iulie 2019 privind Codul administrativ

Luând în considerare :

- solicitarea înregistrată cu nr. 41537/31.08.2021, la secretariatul primăriei orașului Târgu Frumos ;
- contractul de concesiune nr. 3098/28.09.2003 și a a actului aditional nr. 1/21.09.2020;
- extras de carte funciara pentru informare nr. 24133/09.11.2020;
- plan apasament imobil inscris în Cartea Funciară nr. 63137;
- Autorizația de Construire nr. 55/04.09.2006;
- procesul verbal al comisiei de analizare a dosarului de solvabilitate nr. 45970/12.11.2021.

Ținând seama de:

- raportul de evaluare înregistrat sub nr. 48743/30.12.2021 întocmit de expert evaluator membru corporative ANEVAR nr. 18549- ing. Narcisa Tarabuta;
- Hotarârea Consiliului Local al orașului Târgu Frumos nr. 130/15.12.2021, privind aprobarea întocmirii raportului de evaluare, pentru terenul în suprafață de 1489 mp., înscris în C.F. nr. 63137, nr. cadastral - 63137, situat în strada Petru Rareș, nr. 82E, oraș Târgu Frumos, jud. Iași;
- referatul de aprobare nr.26450/18.01.2021;
- raportul Compartimentului Administrarea Patrimoniului înregistrat sub nr. 26453/18.01.2021;
- avizul Comisiei de amenajare a teritoriului, urbanism, protecție mediu, turism și agricultură din cadrul consiliului local înregistrat sub nr . 27063/27.01.2022 .

În temeiul art. 139 alin. 3 lit. g) din Ordonanța de Urgență nr. 57 din 3 iulie 2019
privind Codul administrativ,

HOTĂRĂȘTE:

Art.1. (1) Se însușește Raportul de evaluare înregistrat sub nr. 48743/30.12.2021 întocmit de expert evaluator membru corporativ ANEVAR nr. 18549- ing. Narcisa Tarabuta, conform anexei care face parte integrantă din prezenta .

(2) Se stabilește prețul de vânzare al terenului în suprafață 1489 mp., înscris în C.F. nr. 63137, nr. cadastral - 63137, situat în strada Petru Rares, nr. 82E, oraș Târgu Frumos, în sumă de 145.000 lei .

Art. 2 Se aprobă vânzarea terenului proprietate privată în suprafață de 1489 mp., înscris în C.F. nr. 63137, nr. cadastral - 63137, situat în strada Petru Rares, nr. 82E, cu dreptul de preemțiune conform prevederile art. 364, alin. (1) din Ordonanței de urgență nr. 57 din 3 iulie 2019 privind Codul administrativ, către proprietarul imobilului (clădire), conform Autorizatiei de construire nr. 55/04.09.2006.

Art.3. Se aprobă vânzarea terenului în suprafață de 1489 mp., înscris în C.F. nr. 63137, nr. cadastral - 63137, situat în strada Petru Rares, nr. 82E, oraș Târgu Frumos, jud. Iași, cu plata în rate și avans 15% din prețul total al terenului .

Art.4. Cu ducerea la îndeplinire a prezentei se împuternicește Primarul prin aparatul de specialitate.


Art.5. Prezenta hotărâre se va comunica: Instituției Prefectului Județului Iasi, Primarului orașului Târgu Frumos, Compartimentului Administrarea Patrimoniului din cadrul aparatului de specialitate al primarului și va fi adusă la cunoștință publică prin afișare la sediul instituției și/sau prin publicare pe site-ul instituției și/sau presă.

Adoptată astăzi, 27.01.2022, în ședință ordinară.

Președinte de ședință,
Consilier local,
Ciurea Andrei- Alexandru



Contrasemnează pentru legalitate,
Secretar general al orașului,
Valache Arghir Gabriel



**CARTUȘ NECESAR DE INSERAT PE ORICE HOTĂRÂRE A CONSILIULUI LOCAL AL ORAȘULUI TÂRGU FRUMOS
DUPĂ SEMNĂTURA PREȘEDINTELUI DE ȘEDINȚĂ ȘI CEA A SECRETARULUI GENERAL AL ORAȘULUI**

**PROCEDURI OBLIGATORII ULTERIOARE ADOPTĂRII HOTĂRÂRII CONSILIULUI LOCAL AL ORAȘULUI
TÂRGU FRUMOS NR. 15/27.01.2022**

Nr. crt.	Operațiuni efectuate	Data ZZ/LL/AN	Semnătura persoanei responsabile să efectueze procedura
0	1	2	3
1	Adoptarea hotărârii ¹⁾		
2	Comunicarea către primarul orașului ²⁾	27/01/2022	
3	Comunicarea către prefectul județului ³⁾	28/01/2022	
4	Aducerea la cunoștință publică ⁴⁾⁵⁾	31/01/2022	
5	Comunicarea, numai în cazul celei cu caracter individual ⁶⁾⁷⁾	1 / 2022	
6	Hotărârea devine obligatorie⁶⁾ sau produce efecte juridice⁷⁾, după caz	31/01/2022	

Extrase din Ordonanța de urgență a Guvernului nr. 57/2019 privind Codul administrativ:
¹⁾ art. 139 alin. (1): „În exercitarea atribuțiilor ce îi revin, consiliul local adoptă hotărâri, cu majoritate absolută sau simplă, după caz.”;
²⁾ art. 197 alin. (2): „Hotărârile consiliului local se comunică primarului.”;
³⁾ art. 197 alin. (1), adaptat: Secretarul general al comunei comunică hotărârile consiliului local al comunei prefectului în cel mult 10 zile lucrătoare de la data adoptării...;
⁴⁾ art. 197 alin. (4): Hotărârile ... se aduc la cunoștința publică și se comunică, în condițiile legii, prin grija secretarului general al comunei;
⁵⁾ art. 199 alin. (1): „Comunicarea hotărârilor cu caracter individual către persoanele cărora li se adresează se face în cel mult 5 zile de la data comunicării oficiale către prefect.”;
⁶⁾ art. 198 alin. (1): „Hotărârile ... cu caracter normativ devin obligatorii de la data aducerii lor la cunoștință publică.”;
⁷⁾ art. 199 alin. (2): „Hotărârile ... cu caracter individual produc efecte juridice de la data comunicării către persoanele cărora li se adresează.”

Prezenta hotărâre a fost adoptată cu un număr de 17 voturi „pentru”, 0 voturi „împotriva” și 0 voturi „abțineri”, exprimate de un număr de 17 consilieri locali care au votat, dintr-un număr de 17 consilieri locali în funcție.

Anexa la H02 nr. 15/27.01.2022.

30

48743
12 2021

RAPORT DE EVALUARE

NR. 0041 / 28.12.2021

U.A.T. TÂRGU FRUMOS

Târgu Frumos, Strada Petru Rareș, nr. 82E, jud. Iași

Cuprins

Capitolul I. INTRODUCERE	3
1.1. Sinteza raportului	3
1.2. Certificarea evaluatorului	4
Capitolul II. TERMENI DE REFERINȚĂ AI EVALUĂRII	5
2.1. Identificarea evaluatorului și competența acestuia	5
2.2. Identificarea clientului	5
2.3. Identificarea utilizatorilor desemnați	5
2.4. Scopul evaluării	5
2.5. Identificarea proprietăților imobiliare subiect	5
2.6. Drepturi de proprietate	5
2.7. Tipul valorii	6
2.8. Data evaluării	6
2.9. Monedă în care se exprimă valoarea estimată	6
2.9.1. Modalități de plată	6
2.10. Procedura de evaluare	6
2.11. Natura și sursa informațiilor utilizate, pe care se bazează evaluarea	7
2.12. Ipoteze și ipoteze speciale	7
2.13. Restricții de utilizare, difuzare sau publicare	9
2.14. Declararea conformității evaluării cu Standardele de Evaluare	10
2.15. Descrierea raportului	10
Capitolul III. PREZENTAREA DATELOR ȘI DESCRIEREA PROPRIETĂȚII	11
3.1. Date despre aria de piață , zonă, oraș, vecinătăți și localizare	11
3.2. Informații despre amplasament, descrierea terenului	13
3.3. Descrierea situației juridice	13
Capitolul IV. ANALIZA PIEȚEI IMOBILIARE	15
4.1. Definirea pieței. Generalități	15
4.2. Definirea pieței specifice	15
4.3. Oferta de proprietăți similare	15
4.4. Cererea solvabilă	16
4.5. Echilibrul pieței. Previziuni	16
Capitolul V. ANALIZA CELEI MAI BUNE UTILIZĂRI	17
Capitolul VI. EVALUAREA PROPRIETĂȚII	18
6.1. Abordarea prin piață	18

Capitolul I. INTRODUCERE

1.1. Sinteza raportului

Raportul de evaluare este un raport care comunică destinatarului o concluzie asupra valorii și elemente relevante asociate acesteia. IVS 2020

Proprietatea imobiliară ce face obiectul acestui raport este reprezentată de: **teren în suprafață de 1489 mp. Imobilul evaluat este amplasat în orașul Târgu Frumos, strada Petru Rareș, nr. 82E, județul Iași.**

Destinatarul lucrării este U.A.T. Târgu Frumos.

Evaluarea are ca scop estimarea valorii de piață a proprietății.

La elaborarea prezentului raport am folosit abordările pe care le consider cele mai adecvate pe baza criteriilor de selectare a valorii, a tipului de proprietate și a recomandărilor Standardelor de Evaluare ANEVAR 2020 și anume, *abordarea prin piață*.

Consider că în urma informațiilor primite, cea mai reprezentativă abordare este **abordarea prin piață**.

În urma aplicării Metodologiei de Evaluare, opinia evaluatorului referitoare la valoarea proprietății imobiliare evaluate ținând seama exclusiv de prevederile acestui raport este :

Valoarea totală de piață este 29 300 EURO.

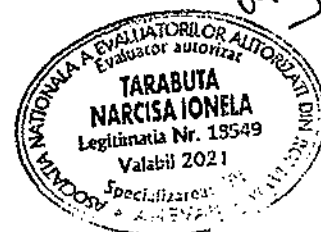
În baza informațiilor disponibile, în urma analizelor, metodelor și raționamentelor aplicate, opinia mea este că valoarea de piață asupra proprietății descrise în acest raport la data evaluării, este:

EURO	RON
29 300	145 000

Data evaluării este 28 decembrie 2021.

Cursul de schimb valutar listat de BNR la data de 28 decembrie 2021 este de 4,9492 RON/euro.

- Valoarea a fost exprimată ținând seama exclusiv de ipotezele, condițiile limitative și aprecierile exprimate în prezentul raport și este valabilă în condițiile economice și juridice menționate în raport;
- Valoarea nu include TVA;
- Valoarea este valabilă numai pentru destinația precizată în raport;
- Valoarea reprezintă opinia evaluatorului privind valoarea proprietății.



6.2. Abordarea prin cost	21
6.3. Abordarea prin venit.....	21
Capitolul V. ANALIZA REZULTATELOR ȘI CONCLUZIA ASUPRA VALORII	23
5.1. Analiza rezultatelor.....	23
5.2. Concluzii asupra valorii	24
Capitolul Vi. ANEXE	25
Anexa nr.1 - Fotografii ale proprietății	25
Anexa nr.2 - Tabel – Analiza prin piață	27
Anexa nr.3 - Anunțuri din piață	28
Anexa nr. 4 - Documente.....	30

1.2. Certificarea evaluatorului

Subsemnata Narcisa Ionela Tărăbuță, membră titular ANEVAR din luna noiembrie 2015, am evaluat proprietatea în calitate de evaluator titular respectând Standardele de Evaluare ANEVAR 2020. Îmi asum răspunderea privind conținutul și concluziile evaluării față de clientul și destinatarul lucrării și certific, în cunoștință de cauză și cu bună credință, următoarele:

- ✓ Expunerile faptelor din acest raport sunt corecte și adevărate;
- ✓ Analizele, opiniile și concluziile raportate se limitează numai la ipotezele și condițiile limitative prezentate și reprezintă analizele, opiniile și concluziile mele profesionale și imparțiale;
- ✓ Nu am niciun interes prezent sau viitor în proprietatea care constituie obiectul acestui raport și nici un interes personal legat de părțile implicate;
- ✓ Nu am nicio părtinire legată de proprietatea care este obiectul acestui raport sau de părțile implicate în această evaluare;
- ✓ Angajarea mea în această evaluare nu este condiționată de raportarea unor rezultate predeterminate, de mărimea valorii estimate sau de o concluzie favorabilă unuia dintre utilizatorii desemnați ai raportului;
- ✓ În calitate de evaluator titular declar că îndeplinesc cerințele adecvate de calificare profesională;
- ✓ Întocmirea acestui raport este în concordanță cu Standardele de Evaluare ANEVAR 2020 și cu Ghidurile Metodologice de Evaluare.

Elaborarea prezentului raport de evaluare are la baza metodologia de lucru recomandată de către **Asociația Națională a Evaluatorilor Autorizați din România** și este întocmit cu respectarea Codului Deontologic al Profesiei de Evaluator Autorizat **ANEVAR**.

Ing. Narcisa-Ionela Tărăbuță,

Titular ANEVAR



Capitolul II. TERMENI DE REFERINȚĂ AI EVALUĂRII

2.1. Identificarea evaluatorului și competența acestuia

În prezent, evaluator membru titular Tărăbuță Narcisa-Ionela, calificarea "Evaluarea Proprietății Imobiliare" din 02.11.2015, legitimație nr. 18549 valabilă în 2021, absolventă a masteratului de "Managementul Proiectelor și Evaluarea Proprietății" din cadrul Universității Tehnice din Cluj-Napoca în anul 2015, de asemenea licențiată a Facultății de Construcții, secția "Inginerie Economică și Management în Construcții" din anul 2013.

2.2. Identificarea clientului

Raportul de evaluare a fost solicitat de către **Primăria Orașului Târgu Frumos**.

2.3. Identificarea utilizatorilor desemnați

Utilizatorii desemnați prezentului raport de evaluare sunt: Primăria Orașului Târgu Frumos, reprezentată prin domnul Vătămanu Ionel.

2.4. Scopul evaluării

Scopul prezentului raport de evaluare este **estimarea valorii de piață** a proprietății imobiliare. Evaluarea a fost solicitată de către U.A.T. Târgu Frumos, conform notei de comandă numărul 48245 din 21.12.2021.

2.5. Identificarea proprietăților imobiliare subiect

Proprietatea imobiliară subiect este reprezentată de un teren liber în suprafața de **1489 mp**, situat în orasul Târgu Frumos, strada Petru Rareș, nr. 82E, județul Iași. Terenul este înscris în **Cartea Funciară nr. 63137**, număr cadastral 63137 a orașului Târgu Frumos, județul Iași.

Adresa proprietății:

- Localitatea **TÂRGU FRUMOS**, strada Petru Rareș, nr. 82E, județul Iași

2.6. Drepturi de proprietate

În cadrul acestui raport a fost evaluat dreptul deplin de proprietate asupra terenului analizat, deținut de către **Oraș Târgu-Frumos**.

Dreptul de proprietate asupra terenului situat în Târgu Frumos, județul Iași nu este *deplin* conform Extrasului de Carte Funciară nr. 63137 / 09.11.2020. Terenul este concesionat .

2.7. Tipul valorii

Ținând cont de scopul evaluării, **tipul valorii estimate este valoarea de piață** definită în SEV 100, cadrul general paragraf 29 astfel:

" Valoarea de piață este suma estimată pentru care un activ sau o datorie ar putea fi schimbată la data evaluării, între un cumpărător hotărât, într-o tranzacție nepărtinitoare, după un marketing adecvat și în care părțile au acționat fiecare în cunoștință de cauză, prudent și fără constrângere"

Valoarea este un concept economic referitor la estimarea celui mai probabil preț care s-ar obține pentru cumpărarea unui bun între cumpărător și vânzător.

2.8. Data evaluării

La baza efectuării evaluării au stat informațiile privind nivelul prețurilor din luna decembrie 2021, dată la care se consideră valabile ipotezele luate în considerare precum și valorile estimate de către evaluator. Evaluarea a fost realizată în luna decembrie 2021.

Data evaluării este de **28 decembrie 2021.**

Data inspecției este de **22 decembrie 2021.**

Data raportului este de **28 decembrie 2021.**

2.9. Monedă în care se exprimă valoarea estimată

Opinia finală a evaluării este prezentată în Lei și Euro. Cursul de schimb RON/Euro valabil la data raportului, este cel afișat de BNR și anume 4,9492 RON/Euro.

2.9.1. Modalități de plată

Valoarea exprimată în prezentul raport reprezintă suma care urmează a fi plătită în echivalent *cash* la data tranzacției, fără a lua în calcul condiții de plată deosebite.

2.10. Procedura de evaluare

Documentarea necesară evaluării s-a realizat din momentul primirii documentației necesare evaluării, puse la dispoziție de către Primăria Orasului Târgu Frumos.

Etapele parcurse pentru estimarea valorii de piață a proprietății au fost următoarele:

- ✓ Stabilirea termenilor de referință ai evaluării;
- ✓ Inspekția proprietății subiect s-a realizat de către evaluator la data de 22 decembrie 2021, ora 13:00 ;
- ✓ Stabilirea ipotezelor și a ipotezelor speciale care au stat la baza procesului de evaluare;
- ✓ Analiza tuturor informațiilor culese, interpretarea rezultatelor din punct de vedere al evaluării;
- ✓ Aplicarea metodei de evaluare considerate oportună pentru estimarea valorii proprietății și fundamentarea opiniei evaluatorului.

2.11. Natura și sursa informațiilor utilizate, pe care se bazează evaluarea

Evaluarea se bazează pe informații primite de la client și mai exact: Extras de Carte Funciară nr. 63137 / 09.11.2020, plan de amplasament și delimitare a imobilului.

De asemenea, s-au utilizat informații culese de către evaluator: informații despre zonă, localitate (vecinătăți, hărți extrase de pe Google Earth Pro), informații despre situația economică a județului, informații de pe site-ul de specialitate: www.olx.ro.

S-a utilizat informații referitoare la cursul valutar, preluate de pe site-ul Băncii Naționale Române, www.bnr.ro; informații din cărți de specialitate: Standardele de Evaluare Anevar 2020;

Programul de calcul utilizat este Kost Plus ver. 8.0 cu licență.

De asemenea s-a utilizat Studiul de Piață al proprietăților imobiliare din județul Iași, 2019 – Camera Notarilor Publici Iași.

Evaluatorul nu își asumă nicio răspundere pentru informațiile puse la dispoziție de către proprietar și nici pentru rezultatele obținute în cazul în care acestea sunt viciate de date incomplete sau greșite.

2.12. Ipoteze și ipoteze speciale

- ✓ Proprietatea imobiliară evaluată este ocupată. Informația furnizată de către terți este considerată de încredere, dar nu i se acordă garanția pentru acuratețe;
- ✓ Evaluatorul consideră că presupunerile efectuate la aplicarea metodelor de evaluare au fost rezonabile în lumina informațiilor ce sunt disponibile la data evaluării;

- ✓ S-a presupus că legislația în vigoare se va menține și nu au fost luate în calcul eventuale modificări, care pot să apară în perioada imediat următoare;
- ✓ Alegerea abordărilor de evaluare prezentate în cuprinsul raportului s-a făcut ținând cont de tipul proprietății, tipul valorii exprimate și de informațiile disponibile în presa de specialitate;
- ✓ Valoarea estimată este valabilă la data evaluării, întrucât piața și condițiile de piață se pot schimba, iar valoarea estimată poate fi necorespunzătoare la un moment dat;
- ✓ Dacă nu se arată altfel în raport, se înțelege că evaluatorul nu are cunoștință asupra stării ascunse sau invizibile a proprietății, care poate majora sau micșora valoarea proprietății;
- ✓ Raportul de evaluare este valabil în condițiile economice, fiscale, juridice și politice de la data întocmirii sale. Dacă aceste condiții se vor modifica, concluziile acestui raport își vor pierde valabilitatea;
- ✓ Aspectele juridice se bazează exclusiv pe informațiile și documentele furnizate de către proprietarul imobilului și au fost prezentate fără a se întreprinde verificări sau investigații suplimentare. Se presupune că titlul de proprietate este bun și marketabil, în afara cazului în care se specifică altfel;
- ✓ Se presupune că nu există condiții ascunse sau neaparente ale amplasamentelor: solului sau structurii clădirii (părților ascunse) care să influențeze valoarea. Evaluatorul nu-și asumă nici o responsabilitate pentru asemenea condiții sau pentru obținerea studiilor necesare pentru a le descoperi;
- ✓ Se presupune că amplasamentul este în deplină concordanță cu toate reglementările locale și republicane privind mediul înconjurător în afara cazurilor când neconcordanțele sunt expuse, descrise și luate în considerare în raport;
- ✓ Din informațiile deținute de către evaluator și din discuțiile purtate cu proprietarul, nu există nici un indiciu privind existența unor contaminări naturale sau chimice care afectează clădirea. Evaluatorul nu are cunoștință de efectuarea unor inspecții sau a unor rapoarte care să indice prezența contaminanților sau materialelor periculoase și nici nu a efectuat investigații speciale în acest sens. Valorile sunt estimate în ipoteza că nu există așa ceva. Dacă se va stabili ulterior că există contaminări pe orice proprietate sau pe oricare alt teren vecin sau că au fost sau sunt puse în funcțiune mijloace care ar putea să contamineze, aceasta ar putea duce la diminuarea valorii raportate;

- ✓ Alegerea metodelor de evaluare prezentate în cuprinsul raportului s-a făcut ținând seama de tipul cladirilor, tipul valorii exprimate și de informațiile disponibile;
- ✓ Evaluatorul a utilizat în estimarea valorii toate informațiile pe care le-a avut la dispoziție la data evaluării referitoare la subiectul de evaluat neexcluzând posibilitatea existenței și a altor informații de care acesta nu avea cunoștință;
- ✓ Dacă nu se arată altfel în raport, se înțelege că evaluatorii nu au cunoștință asupra stării ascunse sau invizibile a proprietății (inclusiv, dar fără a se limita doar la acestea, starea și structura solului, structura fizică, sistemele mecanice și alte sisteme de funcționare, fundația, etc.), sau asupra condițiilor adverse de mediu (de pe proprietatea imobiliară în cauză sau de pe o proprietate învecinată, inclusiv prezența substanțelor periculoase, substanțelor toxice etc.), care pot majora sau micșora valoarea proprietății. Se presupune că nu există astfel de condiții dacă ele nu au fost observate, la data inspecției, sau nu au devenit vizibile în perioada efectuării analizei obișnuite, necesară pentru întocmirea raportului de evaluare. Acest raport nu trebuie elaborat ca un audit de mediu sau ca un raport detaliat al stării proprietății, astfel de informații depășind sfera acestui raport și/sau calificarea evaluatorilor. Evaluatorii nu oferă garanții explicite sau implicite în privința stării în care se află proprietatea și nu sunt responsabili pentru existența unor astfel de situații și a eventualelor lor consecințe și nici pentru eventualele procese tehnice de testare necesare descoperirii lor.

Ipoteze speciale

Evaluatorul nu a intrat în posesia certificatului de urbanism, astfel că evaluarea s-a realizat în ipoteza în care utilizarea terenului este rezidențială.

2.13. Restricții de utilizare, difuzare sau publicare

Acest raport de evaluare este confidențial și poate fi utilizat numai în scopul solicitat.

Intrarea în posesia unei copii a acestui raport nu implică dreptul de publicare a acestuia.

Evaluatorul, prin natura muncii sale, nu este obligat să ofere în continuare consultanță sau să depună mărturie în instanță cu referire la proprietățile în chestiune, în afara cazului în care s-au încheiat astfel de înțelegeri în prealabil.

Nici prezentul raport, nici părți ale sale (în special concluzii referitor la valori, identitatea evaluatorului) nu trebuie publicate sau mediatizate fără acordul prealabil al evaluatorului, cu specificarea formei și contextului în care urmează să apară.

Publicarea parțială sau integrală, precum și utilizarea lui de către alte persoane decât clientul și destinatarul raportului de evaluare, atrage după sine încetarea obligațiilor contractuale.

2.14. Declarația conformității evaluării cu Standardele de Evaluare

Subsemnata **Tărăbuță Narcisa-Ionela**, în calitate de evaluator titular, calificarea **Evaluarea Proprietății Imobiliare**, elaboratoare al prezentului raport, declar că acest raport de evaluare a fost realizat respectând reglementările **Standardelor de Evaluare ANEVAR** în vigoare din 1 septembrie 2020 cu ipotezele și condițiile limitative cuprinse în prezentul raport, după cum urmează:

SEV 100 - Cadrul general (IVS Cadrul general)

SEV 101 - Termenii de referință ai evaluării (IVS 101)

SEV 102 - Implementare (IVS 102)

SEV 103 - Raportare (IVS 103)

SEV 230 - Drepturi asupra proprietății imobiliare (IVS 230)

Ghidurile de evaluare GEV, compuse din:

GEV 630 - Evaluarea bunurilor imobile

Nu au fost abateri de la aceste standarde.

2.15. Descrierea raportului

Prezentul raport cuprinde atât culegerea datelor, verificarea informațiilor, structurarea informațiilor într-o ordine logică, cât și opinia evaluatorului cu privire la valoarea proprietății analizate.

Raportul a fost realizat în conformitate cu SEV 103 – Raportare (IVS 103).

Raportul a fost predat într-un exemplar original tipărit.

Capitolul III. PREZENTAREA DATELOR ȘI DESCRIEREA PROPRIETĂȚII

3.1. Date despre aria de piață , zonă, oraș, vecinătăți și localizare

Orașul Târgu Frumos

Orașul Târgu Frumos este situat în zona estică a județului, pe malurile Bahluietului, fiind înconjurat parțial de comuna Ion Neculce, iar reședința este în unica localitate a orașului. Este străbătut de Strada națională DN28, care leagă Iașul de Roman.

Figura 1



Orașul Târgu Frumos este unul dintre cele 5 orașe aparținând județului Iași. Județul Iași este situat în regiunea Moldova, în partea de nord-est a României și se învecinează la nord cu județul Botoșani, la nord-vest cu județul Suceava, la vest cu județul Neamț, la sud cu județul Vaslui și la est cu Republica Moldova (Raionul Ungheni).

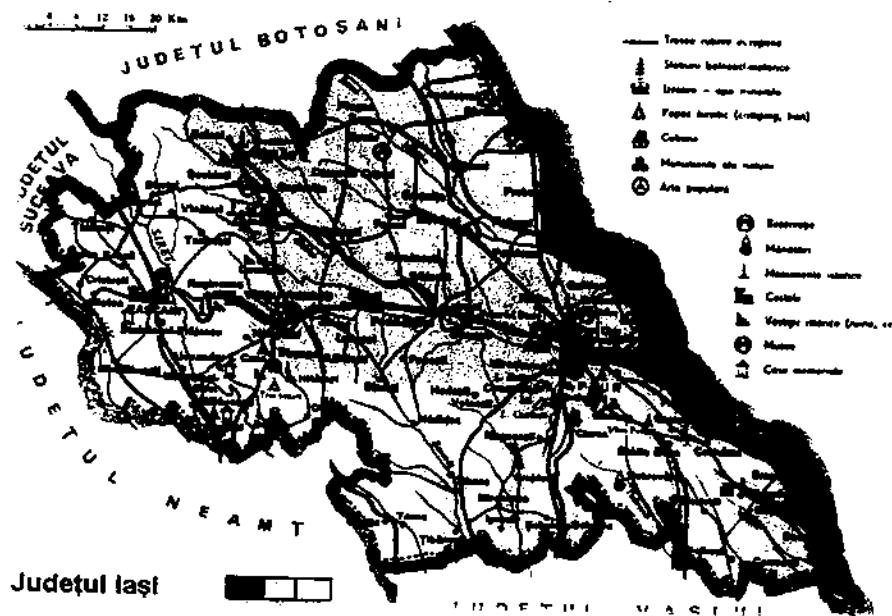
Acesta este localizat în nord-vestul județului Iași la confluența dintre Câmpia Moldovei, Podișul Sucevei și Podișul Central Moldovenesc, aparținând regiunii de dezvoltare Nord – Est.

Orașul Târgu Frumos reprezintă 0,45% din suprafața totală a județului Iași, având o suprafață de 24,46 km sau 2446 ha.

La Târgu Frumos, se ramifică Strelele naționale DN28A, care duce spre vest la Pașcani și Moțca (unde se termină în DN2); și DN28B, care duce spre nord la Hârlău și la Botoșani.[5] Prin oraș trece și calea ferată Pașcani-Iași, pe care este deservit de stația Târgu Frumos.

În prezent Conform recensământului efectuat în 2011, populația orașului Târgu Frumos se ridică la 10.475 de locuitori, în scădere față de recensământul anterior din 2002, când se înregistraseră 13.573 de locuitori.[1] Majoritatea locuitorilor sunt români (72,38%). Principalele minorități sunt cele de romi (8,12%) și ruși lipoveni (8,03%).

Figura 2




Județul are o suprafață de 5.476 km² și se întinde pe câmpia dintre râul Siret și râul Prut, în partea de sud ocupă dealurile Podișul Central Moldovenesc, iar partea de nord este ocupată de Câmpia Moldovei. În partea de vest, județul este traversat de Culoarul Siretului și de fragmente ale Podișului Fălticeniilor.

Evoluția ascendentă a numărului locuințelor și fondului locativ a condus inevitabil la creșterea suprafeței intravilane a orașului Targu Frumos, respectiv la extinderea cartierelor orașului.

Orașul este înconjurat de următoarele comune : Cucuteni, Strunga, Balțați, Băești, Ion Neculce, Costești și Balș.

Vecini :Localitatea Prigoreni 3,9 km Est, Razboieni, Ion Neculce 3 km SE, Buznea , Gănești 4,9 Km S-SE, Strunga 6,5 Km SV, Dădești 3,8 km, V-NV, Gura Văii 5,8 km, V-SV.

Figura 3



Strada Petru Rareș se află în partea nordică a orașului Târgu Frumos, accesul făcându-se pe o porțiune scurtă a străzii cu același nume direct la șoseaua DN 28B, ce leagă localitatea Târgu-Frumos de Botoșani și către centrul localității. Zona este ocupată atât cu case de locuit având regim de înălțime P+M sau P construite după anul 1990, dar și alte construcții de interes public, cum ar fi: Stadionul Târgu-Frumos, Sala Sport a Centrului de Plasament, Școala Specială, Stația de Pompieri și altele.

Dotări edilitare ale zonei:

- Rețea energie electrică
- Rețea apă potabilă
- Rețea gaz natural
- Rețea canalizare
- Rețele telecomunicații

3.2. Informații despre amplasament, descrierea terenului

Imobilul supus evaluării, este constituit dintr-un teren intravilan în suprafață de 1489 mp. Conform Extrasului de Carte Funciară numărul 63137 din 09.11.2020 categoria de folosință a terenului aflat în intravilanul orașului Târgu-Frumos este: 300 mp – categoria “curți construcții” și 1189 mp – categoria “arabil”.

Suprafața de teren evaluată are formă neregulată cu dechidere la strada Petru Rareș pe o porțiune de 6,84 mp, iar printr-o fâșie cu o lățime de aproximativ 9 m se face accesul către o zonă mai deschisă a proprietății, situată în partea de nord, conform observațiilor din teren și a Planului de Amplasament și Delimitare a imobilului.

Pe teren se află o construcție C1 cu destinația "locuință" și nr. cadastral 63137-C1 în suprafață de 149 mp și o construcție C2 cu destinația "anexă" și nr. cadastral 63137-C2 în suprafață de 7 mp, conform informațiilor din Extrasul de Carte Funciară nr. 63137 / 09.11.2020.

3.3. Descrierea situației juridice

Imobilul evaluat se află în proprietatea Oraș Târgu-Frumos și conform Extrasului de Carte Funciară nr. 63137 / 09.11.2020.

Pentru acest imobil există înregistrat un drept de concesiune pe numele domnului Cazacu Romeo pentru o perioadă de 25 ani având la bază Contractul de Concesiune nr. 3098 din 28.09.2003 emis de Oraș Târgu-Frumos.

Construcțiile C1 și C2 prezente pe terenul evaluat nu fac obiectul prezentului raport de evaluare.

Dreptul de proprietate asupra terenului supus evaluării este *limitat* conform Contractului de Concesiune înregistrat.

Capitolul IV. ANALIZA PIEȚEI IMOBILIARE

4.1. Definirea pieței. Generalități

Piața se definește ca un grup de persoane sau firme care intră în contact, cu scopul de a efectua tranzacții imobiliare. Participanții la această piață schimbă drepturi de proprietate contra unor bunuri, cum sunt banii.

Spre deosebire de piețele eficiente, *pieța imobiliară* nu se autoreglează, ci deseori este influențată de reglementările guvernamentale și locale. Cererea și oferta de proprietăți imobiliare poate tinde către un punct de echilibru, dar acest punct este teoretic și rareori atins existând întotdeauna un decalaj între cerere și ofertă.

Oferta pentru un anumit tip de cerere se dezvoltă greu, iar cererea poate să se modifice brusc, astfel fiind posibil ca de multe ori să existe supraofertă sau exces de cerere și nu echilibru. Cumpărătorii și vânzătorii nu sunt întotdeauna bine informați, iar actele de vânzare-cumpărare nu au loc în mod frecvent. De multe ori, informațiile despre *prețul de tranzacționare* sau nivelul ofertei nu sunt imediat disponibile.

Proprietățile imobiliare sunt durabile și pot fi privite ca investiții. Sunt puțin lichide și de obicei procesul de vânzare este lung.

La nivel local piața imobiliară este relativ inexistentă, întrucât tendința generală, dar în mod special în cazul familiilor tinere, este de a migra către zone sau localități limitrofe arealelor urbane și a centrelor social-economice.

4.2. Definirea pieței specifice

Piața imobiliară specifică proprietății analizate este piața terenurilor amplasate în orașul Târgu-Frumos, zona marginală.

Natura zonei: Zonă mixtă cu case, cu regim de înălțime, PARTER și PARTER+1E și cladiri publice cu diferite funcțiuni. Din punct de vedere economic și social zona stagnează. Piața specifică pentru proprietatea care face subiectul prezentului raport de evaluare este cea a terenurilor libere.

4.3. Oferta de proprietăți similare

Pe piața imobiliară, oferta reprezintă cantitatea dintr-un tip de proprietate care este disponibilă pentru vânzare sau închiriere la diferite prețuri, pe o piață dată, într-o anumită perioadă de timp. Existența ofertei pentru o anumită proprietate, la un anumit

moment, un anumit preț și un anumit loc, indică gradul de raritate al acestui tip de proprietate.

Oferta de terenuri în zona studiată este în acord cu cererea. Oferta de proprietăți imobiliare similare celei evaluate variază ca preț între 19 euro / mp și 31 euro / mp. Ofertele diferă în funcție de suprafața terenului, de poziționarea față de drumurile principale și utilitățile publice.

4.4. Cererea solvabilă

Cererea reprezintă cantitatea dintr-un anumit tip de proprietate, pentru care se manifestă dorința pentru cumpărare sau închiriere, la diferite prețuri, pe o anumită piață, într-un anumit interval de timp.

Pentru că pe piața imobiliară oferta se ajustează încet la nivelul și tipul cererii, valoarea proprietăților tinde să varieze direct cu schimbările de cerere, fiind astfel influențată de cererea curentă.

Cererea poate fi analizată sub cele două dimensiuni ale sale: calitativ și cantitativ. În cadrul proprietății studiate, analiza cererii are la bază necesitatea construirii de imobile de locuit în zone cu utilități publice. În consecință, nevoia de terenuri libere există.

4.5. Echilibrul pieței. Previzuni

Având în vedere cele prezentate anterior, la nivelul pieței imobiliare specifice există o creștere a cererii față de ofertă în mediul urban, astfel că prețurile proprietăților imobiliare au cunoscut în ultima perioadă de timp o tendință de creștere a prețurilor de tranzacționare/ofertare, inclusiv pe segmentul de piață ce înglobează proprietatea imobiliară în speță.

În ceea ce privește echilibrul pieței imobiliare, față de ultimii ani, raporturile s-au inversat pe piața imobiliară, aceasta devenind o piață a cumpărătorului începând cu anul 2021. Cererea pentru acest tip de proprietate imobiliară este mai mare decât oferta.

Acest tip de proprietate se adresează unor cumpărători cu putere medie de cumpărare.

Capitolul V. ANALIZA CELEI MAI BUNE UTILIZĂRI

Definiție

Cea mai bună utilizare este definită ca utilizarea rezonabilă, probabilă și legală a unui teren liber sau construit.

SEV 2020

Pentru ca o proprietate să posede *cea mai bună utilizare*, trebuie ca acea utilizare să îndeplinească patru caracteristici: fizic posibilă, permisă legal, financiar fezabilă și să dețină cea mai mare valoare a proprietății.

Cea mai bună utilizare reprezintă alternativa de utilizare a proprietății imobiliare din diferite variante posibile. Cea mai bună utilizare constituie baza de pornire și influențează ipotezele de lucru necesare aplicării metodelor de evaluare.

Cea mai bună utilizare a terenului sau amplasamentului ca fiind liber:

Analizând trendul pieții am constatat că pe terenurile vecine au fost edificate sau sunt în curs de edificare preponderent construcții cu destinație rezidențială – această utilizare este fizic posibilă, este permisă legal și prezintă fezabilitatea maximă, în concluzie cea mai bună utilizare a terenului presupus liber este dezvoltarea unei clădiri de locuințe individuale.

Având în vedere considerentele de mai sus, **cea mai bună utilizare a proprietății este utilizarea rezidențială.**



Capitolul VI. EVALUAREA PROPRIETĂȚII

SEV

Pentru a obține valoarea definită de tipul valorii, adecvat se pot utiliza una sau mai multe abordări în evaluare. Cele trei abordări descrise și definite de "SEV 100 - Cadru general" sunt abordările principale utilizate în evaluare. Ele sunt fundamentate pe principiul economic al prețului de echilibru, anticipării beneficiilor sau substituției. Atunci când nu există suficiente date de intrare, reale sau observabile, încât să se poată obține o concluzie credibilă din aplicarea unei singure metode, se recomandă în mod special utilizarea a cel puțin două abordări sau metode.

Pentru determinarea valorii de piață a terenului, a fost utilizată:

- ✓ Abordarea prin piață

Metoda utilizată în cadrul *abordării prin piață* este *metoda comparațiilor directe*.

6.1. Abordarea prin piață

Abordarea prin piață este procesul de obținere a unei indicații asupra valorii proprietății subiect, prin compararea acesteia cu proprietăți similare care au fost vândute recent sau care sunt oferte pentru vânzare.

Abordarea prin piață este aplicabilă tuturor tipurilor de proprietăți imobiliare, atunci când există suficiente informații credibile privind tranzacții și/sau oferte recente credibile.

Atunci când există informații disponibile, abordarea prin piață este cea mai directă și adecvată abordare ce poate fi aplicată pentru *estimarea valorii de piață*.

Dacă nu există suficiente informații despre tranzacții recente cu proprietăți comparabile, se pot utiliza informații privind oferte de proprietăți similare disponibile pe piață, cu condiția ca relevanța acestor informații să fie clar stabilită și analizată critic.

Analiza comparativă este termenul folosit pentru a identifica procesul ce utilizează fie analiza pe perechi de date, fie analiza comparațiilor relative.

Analiza comparativă se axează pe asemănările și diferențele dintre proprietăți, care afectează într-un fel sau altul valoarea acestora. Diferențele și asemănările ar putea apărea în ceea ce privește dreptul de proprietate evaluat, motivația cumpărătorului și a vânzătorului și tranzacțiile recente de proprietăți imobiliare similare din zona studiată, preluate din publicațiile de specialitate sau din paginile web ale companiilor imobiliare. (vezi Anexa nr. 3)

Analiza comparativă se poate realiza pe criterii cantitative – *analiza pe perechi de date* și/sau criterii calitative – *analiza comparațiilor relative*. În cazul de față, date fiind natura și relevanța informațiilor de piață culese, s-a recurs la analiza pe perechi de date.

Analiza pe perechi de date este o tehnică cantitativă, care se bazează pe studiul relațiilor indicate de datele pieței, fără a recurge la cuantificare. Pentru a aplica această tehnică, evaluatorul analizează tranzacții comparabile, în scopul de a determina dacă acestea au caracteristici inferioare, superioare sau egale, față de proprietatea evaluată.

Este o metodă globală care aplică informațiile culese, urmărind raportul cerere-oferta pe piața imobiliară, reflectate în mass-media sau alte surse de informare. Se bazează pe valoarea rezultată în urma tranzacțiilor cu imobile efectuate în zonă.

Abordarea prin comparația vânzărilor reprezintă o analiză prin care valoarea de piață este estimată prin compararea proprietății imobiliare cu proprietăți similare care au fost recent vândute, sunt propuse pentru vânzare ori sunt contractate.

Aplicarea metodei a fost facilitată de informațiile furnizate de agențiile imobiliare, site-uri web specializate și publicații locale, care prezintă informații privind oferte de proprietăți imobiliare comparabile, în zona analizată.

Pentru estimarea valorii de piață a activului prin această metodă, evaluatorul a apelat la informațiile provenite din ofertele la vânzare din zonă. În urma analizei de piață, evaluatorul a selectat trei comparabile similare, asupra cărora s-au aplicat unele corecții.

Prezentul studiu a avut în vedere următoarele elemente de comparație: *localizare, tip teren, suprafață teren, condiții de vânzare, Cea mai bună utilizare, caracteristici fizice*, conform tabelului de mai jos:

EVALUAREA TERENULUI - ANALIZA PE PERECHI DE DATE

<i>Element de comparatie</i>	<i>Subiect</i>	<i>Comparabila A</i>	<i>Comparabila B</i>	<i>Comparabila C</i>	<i>Comparabila D</i>
Suprafata (mp)	1489,00 mp	1000 mp	500 mp	1780 mp	2537 mp
Pret oferta/vanzare (€/mp)		23,00 €/mp	20,00 €/mp	30,90 €/mp	19,00 €/mp
ELEMENTE SPECIFICE TRANZACTIIONARII					
TIPUL COMPARABILEI (tranzactie/oferta)		oferta	oferta	oferta	oferta
Marja de negociere din piata specifica (%)	-10%	-10%	-10%	-10%	-10%
Cuquantum ajustare (€/mp)		-2,3 €/mp	-2,0 €/mp	-3,1 €	-1,9 €/mp
PRET ESTIMAT DE TRANZACTIE (€/mp)		21 €/mp	18 €/mp	28 €/mp	17 €/mp
DREPTUL DE PROPRIETATE TRANSMIS	Drept absolut	Drept absolut	Drept absolut	Drept absolut	Drept absolut
Cuquantum ajustare (%)		0%	0%	0%	0%
Cuquantum ajustare (€/mp)		€/mp	€/mp	€/mp	€/mp
PRET AJUSTAT (€/mp)		21 €/mp	18 €/mp	28 €/mp	17 €/mp
RESTRICȚII LEGALE (reglementare urbanistică)	Nu sunt	similar	similar	similar	similar
Cuquantum ajustare (%)		0%	0%	0%	0%
Cuquantum ajustare (€/mp)		€/mp	€/mp	€/mp	€/mp
PRET AJUSTAT (€/mp)		21 €/mp	18 €/mp	28 €/mp	17 €/mp
CONDITII DE FINANTARE	Numerar	Numerar	Numerar	Numerar	Numerar
Cuquantum ajustare (%)		0%	0%	0%	0%
Cuquantum ajustare (€/mp)		€/mp	€/mp	€/mp	€/mp
PRET AJUSTAT (€/mp)		21 €/mp	18 €/mp	28 €/mp	17 €/mp
CONDITII DE VANZARE	Nepartinitoare	Nepartinitoare	Nepartinitoare	Nepartinitoare	Nepartinitoare
Cuquantum ajustare (%)		0%	0%	0%	0%
Cuquantum ajustare (€/mp)		€/mp	€/mp	€/mp	€/mp
PRET AJUSTAT (€/mp)		21 €/mp	18 €/mp	28 €/mp	17 €/mp
CONDITII DE PIATA	Curente	Curente	Curente	Curente	Curente
Cuquantum ajustare (%)		0%	0%	0%	0%
Cuquantum ajustare (€/mp)		€/mp	€/mp	€/mp	€/mp
PRET AJUSTAT (€/mp)		21 €/mp	18 €/mp	28 €/mp	17 €/mp
ELEMENTE SPECIFICE PROPRIETATII					
LOCALIZARE	Str.Petru Rares	str.Petru Rares	str.Petru Rares 96D	str.Tudor Vladimirescu, nr.22	str.George Cosbuc
Comparativ cu subiectul		locatie similara	locatie similara	locatie mai buna	locatie inferioara
Cuquantum ajustare (%)		0%	0%	-10%	10%
Cuquantum ajustare (€/mp)		€/mp	0,0 €/mp	-2,8 €/mp	2 €/mp
PRET AJUSTAT (€/mp)		21 €/mp	18 €/mp	25 €/mp	19 €/mp
CARACTERISTICI FIZICE					
SUPRAFATA (mp)	1489,00 mp	1000 mp	500 mp	1780 mp	2537 mp
Cuquantum ajustare (%)		0%	5%	0%	-5%
Cuquantum ajustare (€/mp)		0,0 €/mp	0,9 €/mp	0,0 €/mp	-0,9 €/mp
DESTINATIA (utilizarea terenului)	rezidential	rezidential	rezidential	rezidential	rezidential
Cuquantum ajustare (%)		0%	0%	0%	0%
Cuquantum ajustare (€/mp)		€/mp	€/mp	€/mp	€/mp
AMENAJARI EXTERIOARE (strazi, trotuare etc)	asfaltat	asfaltat	neasfaltat	asfaltat	asfaltat
Cuquantum ajustare (%)		0%	-5%	0%	0%
Cuquantum ajustare (€/mp)		0,0 €/mp	-0,9 €/mp	0,0 €/mp	0,0 €/mp
TOPOGRAFIE/RELIEF	drept	drept	drept	drept	panta
Cuquantum ajustare (%)		0%	0%	0%	-5%
Cuquantum ajustare (€/mp)		€/mp	€/mp	€/mp	-1 €/mp
UTILITATI DISPONIBILE	energie/apă/canal/gaz	energie/apă/canal/g	energie/apă/canal/g	energie/apă/canal/g	energie/apă/canal/g
Cuquantum ajustare (%)		0%	5%	0%	0%
Cuquantum ajustare (€/mp)		0,0 €/mp	0,9 €/mp	0,0 €/mp	0,0 €/mp
FORMA IN PLAN & DESCHIDERE	regulata, d - 6 ml	regulata, d - 0 ml	regulata, d - 23 ml	regulata, d - 18 ml	regulata, d - 20,5 ml
Cuquantum ajustare (%)		-5%	-5%	-5%	-5%
Cuquantum ajustare (€/mp)		-1,0 €/mp	-0,9 €/mp	-1,3 €/mp	-0,9 €/mp
Total ajustare caracteristici fizice %		-5%	0%	-5%	-15%
Total ajustare caracteristici fizice (€/mp)		-1,0 €/mp	0,0 €/mp	-1,3 €/mp	-2,8 €/mp
PRET AJUSTAT (€/mp)		20 €/mp	18 €/mp	24 €/mp	16 €/mp
Chețuieii pt. aducere la stadiul de teren construibil	nu	nu este cazul	nu este cazul	nu este cazul	nu este cazul
Cuquantum ajustare (%)		0%	0%	0%	0%
Cuquantum ajustare (€/mp)		€/mp	€/mp	€/mp	€/mp
PRET AJUSTAT (€/mp)		19,67 €/mp	18,00 €/mp	23,78 €/mp	15,99 €/mp
Ajustare totala bruta absoluta	(€)	1,0 €	3,6 €	4,0 €	4,5 €
Ajustare totala procentuala absoluta	(%)	5%	20%	15%	27%
Numarul de ajustari	(buc.)	1	4	2	4
VALOARE DE PIATA* :		19,70 €/mp	29.300 €	145.000 lei	

* Conform GEV 630/art. 53, selectarea conducerii asupra valorii este determinata de proprietatea imobiliara (Co_A), care este cea mai apropiata dpdv fizic, juridic si economic de proprietatea subiect si asupra pretului careia s-au efectuat cele mai mici ajustari.

Curs valutar BNR:
4,9492 lei/€

6.2. Abordarea prin cost

Abordarea prin cost este procesul de obținere a unei indicații asupra valorii proprietății imobiliare subiect prin deducerea din costul de nou al construcției, a deprecierii cumulate și adăugarea la acest rezultat a valorii estimate a terenului la data evaluării.

Utilizarea abordării prin cost poate fi adecvată atunci când proprietatea imobiliară include:

- ◆ Construcții noi sau relativ nou construite
- ◆ Construcții mai vechi, cu condiția să fie date suficiente și adecvate pentru estimarea deprecierii acestora
- ◆ Construcții aflate în faza de proiect
- ◆ Construcții care fac parte din proprietatea imobiliară specializată

Metodele de estimare a costului de nou pentru evaluarea proprietăților imobiliare sunt *metoda comparațiilor unitare*, *metoda costurilor segregate* și *metoda devizelor*.

În cadrul acestui raport *nu s-a aplicat metoda costurilor*, întrucât *proprietatea imobiliară supusă evaluării este reprezentată de un teren*.

6.3. Abordarea prin venit

Abordarea prin venit este procesul de obținere a unei indicații asupra valorii proprietății imobiliare subiect, prin aplicarea metodelor pe care un evaluator le utilizează pentru a analiza capacitatea proprietății subiect de a genera venituri și pentru a transforma aceste venituri într-o indicație asupra valorii proprietății prin tehnici de actualizare.

Abordarea prin venit se aplică numai în cazul în care terenul aferent proprietății imobiliare, din care face parte clădirea evaluată pentru impozitare, nu este în cota indiviză și dacă contribuabilul a pus la dispoziția evaluatorului informații documentate privind suprafața terenului corespunzătoare clădirii subiect.

Aplicarea abordării prin venit constă în două etape: (1) estimarea valorii de piață a proprietății imobiliare care include clădirea subiect al impozitării, precum și aportul terenului aferent acesteia; și (2) alocarea valorii de piață a proprietății imobiliare obținută în etapa (1), între valoarea clădirii și valoarea terenului.

Abordarea prin venit va fi aplicată pentru evaluarea proprietăților imobiliare închiriate și pentru proprietățile imobiliare pentru care există o piață activă a închirierilor. Prin piață activă a închirierilor se înțelege existența a cel puțin trei comparabile închiriate la data estimării valorii imobile. În cazul unei proprietăți imobiliare închiriate la data evaluării, al cărei nivel al chiriei este diferit de chiria de piață, în raportul de evaluare se va utiliza chiria de piață. În cazul în care nu există informații de piață comparabile, abordarea prin venit nu se va aplica.

Având în vedere faptul că nu s-au putut identifica fizic informații de piață cu privire la închirierea unor imobile similare cu proprietatea evaluată, această abordare nu s-a aplicat în prezentul raport.

Capitolul V. ANALIZA REZULTATELOR ȘI CONCLUZIA ASUPRA VALORII

5.1. Analiza rezultatelor

Valorile rezultate în urma aplicării abordărilor de evaluare selectate sunt următoarele:

- ◆ abordarea prin piață - 19⁷⁰ euro / mp
- ◆ abordarea prin venit - nu s-a aplicat
- ◆ abordarea prin cost – nu s-a aplicat

Criteriile care au stat la baza estimării finale a valorii, fundamentată și semnificativă, sunt: **adecvarea, precizia și cantitatea informațiilor.**

Adecvarea

Prin acest criteriu, evaluatorul judecă cât de pertinentă este fiecare metodă, în privința scopului și utilizării evaluării. Adecvarea unei metode, de regulă, se referă direct la tipul proprietății imobiliare și viabilitatea pieței.

Precizia

Precizia unei evaluări este măsurată de încrederea evaluatorului în corectitudinea datelor, de calculele efectuate și de corecțiile aduse prețurilor de vânzare a proprietăților comparabile.

Cantitatea informațiilor

Adecvarea și precizia influențează calitatea și relevanța rezultatelor unei metode. Ambele criterii trebuie studiate în raport cu cantitatea informațiilor evidențiate de o anumită metodă. Chiar și datele care îndeplinesc criteriile de adecvare și precizie pot fi contestate, dacă nu se fundamentează pe suficiente informații. În termeni statistici, intervalul de încredere în care va fi valoarea reală, va fi îngustat de informațiile suplimentare disponibile.

Luând în calcul *criteriul adecvării*, cea mai potrivită metodă, având în vedere tipul de proprietate și scopul evaluării, este *metoda comparației directe* în cazul abordării prin piață. Această metodă îndeplinește *criteriul preciziei*, *criteriul cantității* și calitatea informațiilor.

5.2. Concluzii asupra valorii

Pe baza atât a informațiile deținute (cantitatea și calitatea acestora), a adecvării abordărilor prezentate, cât și a *principiului prudenței* adecvat scopului evaluării, valoarea rezultată este :

Luând în considerare cele de mai sus, opinia evaluatorului este că abordarea cea mai adecvată în cazul de față este *abordarea prin piață*, în urma aplicării căreia valoarea impozabilă a proprietății a fost estimată la (rotunjit):

29 300 EURO, echivalentul a 145 000 RON.

S-a aplicat cursul valutar de 4,9492 LEI/EUR, valabil pentru data de referință a evaluării 28.12.2021.



Capitolul VI. ANEXE

Anexa nr.1 - Fotografii ale proprietății





ROMANIA
NARCISATO
Legitimatie Nr. 18549
Valabil 2021
Specialitate
2018



Anexa nr.2 - Tabel – Analiza prin piață

EVALUAREA TERENULUI - ANALIZA PE PERECHI DE DATE					
Element de comparatie	Subiect	Comparabila A	Comparabila B	Comparabila C	Comparabila D
Suprafata (mp)	1489,00 mp	1000 mp	500 mp	1780 mp	2537 mp
Pret oferta/vanzare (€/mp)		23,00 €/mp	20,00 €/mp	30,90 €/mp	19,00 €/mp
ELEMENTE SPECIFICE TRANZACȚIONARII					
TIPUL COMPARABILEI (tranzactie/oferta)		oferta	oferta	oferta	oferta
Marja de negociere din piata specifica (%)	-10%	-10%	-10%	-10%	-10%
Cuquantum ajustare (€/mp)		-2,3 €/mp	-2,0 €/mp	-3,1 €	-1,9 €/mp
PREȚ ESTIMAT DE TRANZACȚIE (€/mp)		21 €/mp	18 €/mp	28 €/mp	17 €/mp
DREPTUL DE PROPRIETATE TRANSMIS	Drept absolut	Drept absolut	Drept absolut	Drept absolut	Drept absolut
Cuquantum ajustare (%)		0%	0%	0%	0%
Cuquantum ajustare (€/mp)		€/mp	€/mp	€/mp	€/mp
PREȚ AJUSTAT (€/mp)		21 €/mp	18 €/mp	28 €/mp	17 €/mp
RESTRICTII LEGALE (reglementare urbanistică)	Nu sunt	similar	similar	similar	similar
Cuquantum ajustare (%)		0%	0%	0%	0%
Cuquantum ajustare (€/mp)		€/mp	€/mp	€/mp	€/mp
PREȚ AJUSTAT (€/mp)		21 €/mp	18 €/mp	28 €/mp	17 €/mp
CONDITII DE FINANȚARE	Numerar	Numerar	Numerar	Numerar	Numerar
Cuquantum ajustare (%)		0%	0%	0%	0%
Cuquantum ajustare (€/mp)		€/mp	€/mp	€/mp	€/mp
PREȚ AJUSTAT (€/mp)		21 €/mp	18 €/mp	28 €/mp	17 €/mp
CONDITII DE VANZARE	Nepartinitoare	Nepartinitoare	Nepartinitoare	Nepartinitoare	Nepartinitoare
Cuquantum ajustare (%)		0%	0%	0%	0%
Cuquantum ajustare (€/mp)		€/mp	€/mp	€/mp	€/mp
PREȚ AJUSTAT (€/mp)		21 €/mp	18 €/mp	28 €/mp	17 €/mp
CONDITII DE PIATA	Curente	Curente	Curente	Curente	Curente
Cuquantum ajustare (%)		0%	0%	0%	0%
Cuquantum ajustare (€/mp)		€/mp	€/mp	€/mp	€/mp
PREȚ AJUSTAT (€/mp)		21 €/mp	18 €/mp	28 €/mp	17 €/mp
ELEMENTE SPECIFICE PROPRIETATII					
LOCALIZARE	Str. Petru Rareș	str. Petru Rareș	str. Petru Rareș 96D	str. Tudor Vladimirescu, nr.22	str. George Cosbuc
Comparativ cu subiectul		locatie similara	locatie similara	locatie mai buna	locatie inferioara
Cuquantum ajustare (%)		0%	0%	-10%	10%
Cuquantum ajustare (€/mp)		€/mp	0,0 €/mp	-2,8 €/mp	2 €/mp
PREȚ AJUSTAT (€/mp)		21 €/mp	18 €/mp	25 €/mp	19 €/mp
CARACTERISTICI FIZICE					
SUPRAFATA (mp)	1489,00 mp	1000 mp	500 mp	1780 mp	2537 mp
Cuquantum ajustare (%)		0%	5%	0%	-5%
Cuquantum ajustare (€/mp)		0,0 €/mp	0,9 €/mp	0,0 €/mp	-0,9 €/mp
DESTINATIA (utilizarea terenului)	rezidential	rezidential	rezidential	rezidential	rezidential
Cuquantum ajustare (%)		0%	0%	0%	0%
Cuquantum ajustare (€/mp)		€/mp	€/mp	€/mp	€/mp
AMENAJARI EXTERIOARE (strazi, trotuare etc)	asfaltat	asfaltat	neasfaltat	asfaltat	asfaltat
Cuquantum ajustare (%)		0%	-5%	0%	0%
Cuquantum ajustare (€/mp)		0,0 €/mp	-0,9 €/mp	0,0 €/mp	0,0 €/mp
TOPOGRAFIE/REIEF	drept	drept	drept	drept	panta
Cuquantum ajustare (%)		0%	0%	0%	-5%
Cuquantum ajustare (€/mp)		€/mp	€/mp	€/mp	-1 €/mp
UTILITATI DISPONIBILE	energie/apă/canal/gaz	energie/apă/canal/g	energie/apă/canal/g	energie/apă/canal/g	energie/apă/canal/g
Cuquantum ajustare (%)		az	az	az	z
Cuquantum ajustare (€/mp)		0%	5%	0%	0%
Cuquantum ajustare (€/mp)		0,0 €/mp	0,9 €/mp	0,0 €/mp	0,0 €/mp
FORMA IN PLAN & DESCHIDERE	regulata, d - 6 m	regulata, d - 0 m	regulata, d - 23 m	regulata, d - 18 m	regulata, d - 20,5 m
Cuquantum ajustare (%)		-5%	-5%	-5%	-5%
Cuquantum ajustare (€/mp)		-1,0 €/mp	-0,9 €/mp	-1,3 €/mp	-0,9 €/mp
Total ajustare caracteristici fizice %		-5%	0%	-5%	-15%
Total ajustare caracteristici fizice (€/mp)		-1,0 €/mp	0,0 €/mp	-1,3 €/mp	-2,8 €/mp
PREȚ AJUSTAT (€/mp)		20 €/mp	18 €/mp	24 €/mp	16 €/mp
Chețuțului pt. aducere la stadiul de teren construitibil	nu	nu este cazul	nu este cazul	nu este cazul	nu este cazul
Cuquantum ajustare (%)		0%	0%	0%	0%
Cuquantum ajustare (€/mp)		€/mp	€/mp	€/mp	€/mp
PREȚ AJUSTAT (€/mp)		19,67 €/mp	18,00 €/mp	23,78 €/mp	15,99 €/mp
Ajustare totala bruta absoluta	(€)	1,0 €	3,6 €	4,0 €	4,5 €
Ajustare totala procentuala absoluta	(%)	5%	20%	15%	27%
Numarul de ajustari	(buc.)	1	4	2	4
VALOARE DE PIATA*		19,70 €/mp	29.300 €	echivalent a 145.000 lei	

*Conform GEV 630/art. 53, selectarea concluziei asupra valorii este determinata de proprietatea imobiliara (Co_A) care este cea mai apropiata de pov. fizic, juridic si economic de proprietatea subiect si asupra pretului careia s-au efectuat cele mai mici ajustari.

Curs valutar BNR:
4,9492 lei/€

PROCESUL DE OBTINERE A INFORMATIILOR RELEVANTE PRIVIND EVALUAREA TERENULUI

În vederea obținerii de informații relevante din piața specifică proprietății imobiliare subiect, au fost parcurse următoarele patru etape principale:

- Planificarea** – În această etapă au fost evidențiate caracteristicile proprietății subiect, determinate în baza informațiilor furnizate de client, informațiilor culese din surse publice de informații și informațiilor culese în timpul inspecției în teren. Caracteristicile considerate relevante includ tipul imobilului, dreptul de proprietate transmis, condițiile de finanțare și vânzare, adresa, amplasarea, suprafața, utilitățile disponibile, accesul, vecinătățile, punctele de interes, principalele artere din zonă etc.
- Colectarea** – Această etapă presupune culegerea informațiilor din diverse surse de informații și validarea acestora ori de câte ori este posibil prin verificări încrucișate.
- Analiza** – Procesul de analiză are ca scop filtrarea informațiilor, în vederea restrângerii intervalului și identificării de oferte ale unor proprietăți imobiliare similare imobilului evaluat.
- Diseminarea** – Presupune finalizarea procesului de obținere a informațiilor relevante și are la bază sinteza etapelor anterioare, prin raportarea într-un format clar și concis a informațiilor relevante identificate.
 - În cazul prezentei evaluări, procesul de obținere a informațiilor relevante s-a concretizat prin completarea "fișei de colectare a informațiilor de piață", cu date și informații verificate și documentate, privind proprietăți imobiliare similare - oferite spre vânzare, valabile la data evaluării.
 - Proprietățile imobiliare prezentate în fișa de colectare au caracteristici fizice, juridice și economice similare cu cele ale proprietății subiect (caracteristici care pot fi în mod credibil și rezonabil ajustate pentru ca proprietatea comparabilă să reprezinte un substitut al proprietății subiect).

FISA DE COLECTARE A INFORMATIILOR DE PIATA RELEVANTE - TEREN LIBER

	Subiect	Oferta	Oferta	Oferta	Oferta
Suprafata (mp)	1489,00 mp	1000,00 mp	500,00 mp	1780,00 mp	2537,00 mp
Pret oferta/vanzare (€/mp)	-	23 €/mp	20,0 €/mp	31 €/mp	19 €/mp
TIPUL COMPARABILEI (tranzactie/oferta)	-	oferta	oferta	oferta	oferta
CIL DE PROPRIETATE TRANSMIS	Drept absolut	Drept absolut	Drept absolut	Drept absolut	Drept absolut
RESTRICTII LEGALE (reglementare urbanistică)	Nu sunt	similar	similar	similar	similar
CONDITII DE FINANTARE	Numerar	Numerar	Numerar	Numerar	Numerar
CONDITII DE VANZARE	Nepartinitoare	Nepartinitoare	Nepartinitoare	Nepartinitoare	Nepartinitoare
CONDITII DE PIATA	Curente	Curente	Curente	Curente	Curente
LOCALIZARE	Str.Petru Rares	str.Petru Rares	str.Petru Rares 96D	str.Tudor Vladimirescu, nr.22	str.George Cosbuc
SUPRAFATA (mp)	1489,00 mp	locatie similara	locatie similara	locatie mai buna	locatie inferioara
DESTINATIA (utilizarea terenului)	rezidential	rezidential	rezidential	rezidential	rezidential
AMENAJARI EXTERIOARE (strazi, trotuare etc)	asfaltat	asfaltat	neasfaltat	asfaltat	asfaltat
TOPOGRAFIE/RELIEF	drept	drept	drept	drept	panta
UTILITATI DISPONIBILE	energie/apă/canal/gaz	az	az	az	z
FORMA IN PLAN & DESCHIDERE	regulata, d - 6 ml	regulata, d - 0 ml	regulata, d - 23 ml	regulata, d - 18 ml	regulata, d - 20,5 ml

Pentru proprietatile comparabile selectate au fost atasate prezentului raport, PrintScreen-ul cu oferta si datele de contact (link si nr. de telefon).

JUSTIFICAREA AJUSTĂRILOR APLICATE ÎN CADRUL COMPARĂȚIEI DIRECTE:

AJUSTARE PENTRU TIPUL COMPARABILEI - OFERTA / TRANZACȚIE

Având în vedere faptul că prop. comparabile utilizate sunt oferte de vânzare și nu tranzacții, pt a ajunge la un preț estimat de vânzare s-a discutat telefonic cu fiecare dintre ofertanți și s-a negociat fiecare proprietate comparabilă.

AJUSTARI SPECIFICE TRANZACȚIONĂRII

Nu au fost aplicate ajustări pentru elementele specifice tranzacționării pt niciuna din proprietățile comparabile utilizate, deoarece acestea sunt similare cu proprietatea de evaluat din punct de vedere al celor cinci elemente de comparație specifice tranzacționării.

AJUSTARE PENTRU LOCALIZARE

Ajustările pt localizare, de regula exprimate procentual, se aplică atunci când caracteristicile de poziționare în zonă ale imobilelor comparabile diferă de cele ale prop. evaluate. Ajustările reflectă creșterea sau descreșterea în valoare a proprietății datorită localizării în zonă, și au fost aplicate acolo unde piața recunoaște faptul că o locație este mai bună decât alta, din diferite motive.

Co_A: str.Petru Rares - locație similară

Co_B: str.Petru Rares 96D - locație similară

Co_C: str.Tudor Vladimirescu, nr.22 - locație mai bună (-10%)

Co_D: str.George Cosbuc - locație inferioară (10%)

Ajustările aplicate reprezintă cât ar plăti un cumpărător tipic, mai mult sau mai puțin, pentru o proprietate amplasată într-o zonă, mai favorabilă sau mai puțin favorabilă, față de proprietatea subiect.

AJUSTARI PENTRU DIFERENȚELE DE SUPRAFAȚĂ

Ajustările pentru suprafață se aplică atunci când, în urma observațiilor concluzionate în cadrul analizei pieței, rezultă diferențe de preț pe care un cumpărător tipic le va plăti pentru un lot de teren în funcție de suprafața acestuia. În general aceste ajustări sunt aplicate procentual și recunosc cât ar plăti un cumpărător tipic, mai mult sau mai puțin, pentru un lot de teren care diferă prin suprafață față de proprietatea subiect. În cazul nostru avem următoarea situație:

Co_A - nu necesită ajustări

Co_B, cu suprafața mai mică, primește o justare de 5%

Co_C - nu necesită ajustări

Co_D, cu suprafața mai mare, primește o justare de -5%

Astfel, pentru <suprafața> nu s-au aplicat ajustări comp. B, D, deoarece din analiza pieței imob. specifice a rezultat faptul că diferența de suprafață dintre aceste comparabile și prop. subiect este suficient de mică încât să nu influențeze prețul unitar de vânzare al terenului.

AJUSTARI PENTRU DESTINAȚIA (UTILIZAREA) TERENULUI

Comparabilele utilizate au CMBU similară (rezidențial) cu cea a proprietății subiect, astfel încât nu se impune aplicarea unor ajustări.

AJUSTARI PENTRU AMENAJĂRILE EXTERIOARE

Ajustările pentru tipul de amenajare a drumului din care se realizează accesul se aplică atunci când caracteristicile tipului de drum de acces pentru proprietățile imobiliare comparabile diferă de cele ale proprietății evaluate. Ajustările se exprimă, de regulă, procentual și reflectă creșterea sau descreșterea în valoare a unei proprietăți, datorate tipului de drum de acces către aceasta.

Co_A: asfaltat - similar

Co_B: neasfaltat - superior (-5%)

Co_C: asfaltat - similar

Co_D: asfaltat - similar

AJUSTARI PENTRU TOPOGRAFIE/RELIEF

Amplasamentele pot avea valori diferite datorită acestei caracteristici fizice. Pantele abrupte adesea adaugă costuri substanțiale fundației. De asemenea, sistemul natural de drenaj poate fi avantajos sau dezavantajos dacă un amplasament este în aval față de alte proprietăți. Ajustările se exprimă, de regulă, procentual și reflectă variația valorii unui amplasament, datorată topografiei terenului.

Co_A: drept - similar

Co_B: drept - similar

Co_C: drept - similar

Co_D: pantă - superior (-5%)

Nivelul ajustărilor a fost stabilit pe baza observațiilor istorice din piața specifică, referitoare la efectul pe care îl are asupra valorii terenului, diferența dintre topografia (relieful) comparabilelor și cea a proprietății subiect.

AJUSTARI PENTRU UTILITĂȚILE DISPONIBILE

Prezența/lipsa utilităților și serviciilor disponibile amplasamentului, reprezintă o influență importantă asupra valorii amplasamentului. În general utilitățile sunt asigurate public iar atunci când acestea lipsesc apare nevoia dezvoltării unor sisteme de utilități chiar pe amplasament (fose septice, puțuri de apă etc) sau, de exemplu în cazul lipsei gazului, utilizarea altor tipuri de echipamente/dotări care, funcționând cu alte resurse (lemn, pelet, en el, GPL etc), să conducă la rezolvarea acestei situații. Toate aceste opțiuni conduc inevitabil la efectuarea unor cheltuieli suplimentare, pe care participanții pe piața specifică le recunosc ca pe o sarcină suplimentară. Pe de altă parte, atunci când utilitățile nu sunt la limita terenului, însă prelungirea lor până la amplasament este posibilă legal și fezabilă economic, participanții pe piața vor percepe această situație ca pe o sarcină pt. rezolvarea creia sunt necesare costuri suplimentare.

Co_A: energie/apă/canal/gaz - similar

Co_B: energie/apă/canal/gaz - inferior (5%)

Co_C: energie/apă/canal/gaz - similar

Co_D: energie/apă/canal/gaz - similar

Nivelul ajustărilor ține cont de cât ar recunoaște un cumpărător tipic că diferența în prețul plătit față de un teren ce dispune de o echipare edilitară diferită față de cea de care dispune proprietatea subiect. S-au comparat C cu D

AJUSTARI PENTRU FORMA ȘI DESCHIDERE

Diferențele dintre dimensiunile terenurilor/amplasamentelor pot afecta valoarea proprietății subiect. Efectele dimensiunii și formei terenului asupra valorii proprietății imobiliare variază odată cu utilizarea ei probabilă. Deoarece utilitatea funcțională a unui teren rezultă adesea dintr-o mărime ideală, optimă sau dintr-un raport lungime-lățime, au fost analizate tendințele valorii atunci când aceste caracteristici ale comparabilei (forma/deschidere) diferă de cele ale subiectului. Tendințele valorii pot fi observate prin studiul vânzărilor de terenuri cu dimensiuni diferite, efectuate pe piață.

A: regulată, d - 0 ml - superior (-5%)

B: regulată, d - 23 ml - superior (-5%)

C: regulată, d - 18 ml - superior (-5%)

Nivelul ajustărilor a fost stabilit pe baza informațiilor istorice privind tendințele valorii în cazul vânzărilor de terenuri cu dimensiuni diferite.

AJUSTARI PENTRU CHELTUIELI DE ADUCERE LA STADIUL DE TEREN CONSTRUIBIL

Atunci când construcțiile nu contribuie la valoarea totală a proprietății, de obicei, se recomandă demolarea. În cele mai multe cazuri, costul conversiei proprietății în teren liber este o penalizare care se scade din valoarea amplasamentului

Asadar, nivelul ajustărilor ține cont de costurile necesare scoaterii de pe amplasament a tuturor construcțiilor demolabile.

Co_A: nu este cazul - similar

Co_B: nu este cazul - similar

Co_C: nu este cazul - similar

Co_D: nu este cazul - similar

Anexa nr.3 - Anunțuri din piață

Comparabila 1

homeZZ.ro

Vânzări

ADĂUGĂ ANUNȚ

Terenuri

Vânzare

Târgu Frumos

Maxim 4 filtre

Descriere

Cerere vizionare

Localizare

Contact

VANZARE Teren, 3500 m²

Teren 500/1000 mp

23 EUR
2281627

Giovani

TRIMITI MESAJ

Comparabila 2

Postat 21 octombrie 2021

Teren de vânzare

20 €

PROMOVEAZĂ REACTUALIZEAZĂ

Persoana fizică

Extravilan / Intravilan: Intravilan

Suprafata utila: 44 000 m²

Descriere

Vând teren Intravilan în Tg frumos. Terenul este situat pe strada Petru Rareș nr 96d. Se vând parcele 500 și 1000 m. Utilitat (apa,gaz,curen)

ID: 228115710

Vizualizări: 564

Raportează

Ionut
Pe O.X din Iunie 2017
Activ. AN: IA 04 49

075 426 2016

Comparabila 3

romimo.ro

Contul meu Favorita Agenti Adauga agent

Cauta anunt

Toate locurile Toate categoriile

Comisioane Servicii De vanzare Servicii de inchiriere Terenuri agricole

Teren intravilan

55 000 EUR

0726257281

Descriere

Teren intravilan 1036 mp cu utilitate necesare si utilitati adiacente in zona si staie a aproximativ 500m de cartea agrolimnara din Targu Frumos

Comparabila 4

Teren Targu Frumos

15 € Pretul e negociabil

PROMOVEAZA REACTUALIZEAZA

Persoana fizica Extravilan / Intravilan Intravilan Suprafata utila 2 537 m²

Descriere

Parcela compacta de teren 2537 mp pe strada George Cosbuc in localitatea Targu Frumos.

TOATE UTILITILE la poarta: acces drum asfaltat, canalizare, apa, curent electric, gaze naturale.

Poate fi utilizat pentru constructie casa sau teren agricol.

NU SE VINDE PARCELAT!

15 € / mp

Retoraz




Persoana Fizica



072 299 2885

Resedinta de sedinta
Consiliu local
Circos Andsei-Alexandru



Contosemnego pentru legalitate
Secretar general al orasului
Valache Augustin Gabriel
(Adm)

