



**CONSILIUL LOCAL AL ORAȘULUI TÂRGU FRUMOS**

---

**HOTĂRÂREA nr. 20**

**privind însușirea în domeniul privat a suprafeței de 757 mp teren, identificat cadastral T-53, P- 3510/10, 3510/11, 3509/3, situat în strada Pieptanari, nr. 4A, Orașul Târgu Frumos**

Consiliul Local al orașului Târgu Frumos, județul Iași,

Având în vedere prevederile:

- art. 129, alin. (2), lit. c), Ordonanței de urgență nr. 57 din 3 iulie 2019 privind Codul administrativ;

- H.G. nr. 525 din 27 iunie 1996 (\*\*republicată\*\*) pentru aprobarea Regulamentului general de urbanism;

- Legea nr. 50 din 29 iulie 1991 (\*republicată\*) privind autorizarea executării lucrărilor de construcții

- H.G. nr. 548/1999 privind aprobarea Normelor tehnice pentru întocmirea inventarului bunurilor care alcătuiesc domeniul public al comunelor, orașelor, municipiilor și județelor;

- H.G.nr. 1031/1999 pentru aprobarea Normelor metodologice privind înregistrarea în contabilitate a bunurilor care alcătuiesc domeniul public al statului și al unităților administrativ teritoriale;

- Legea fondului funciar nr. 18 din 19 februarie 1991 (\*\*republicată\*)(\*actualizată\*) respectiv prevederile art. 4, art. 5;

- Legii nr. 7/1996 privind cadastrul și publicitatea imobiliară,

Luând în considerare:

- expunerea de motive nr. 30295/14.02.2020;

- Raportul compartimentului de resort întocmit de Compartimentul Administrarea Patrimoniului înregistrat sub nr.30297/14.02.2020;

- avizul favorabil nr. 30796/20.02.2020 al Comisiei de amenajare a teritoriului, urbanism, protecție mediu, turism și agricultură din cadrul Consiliului local al Orașului Târgu Frumos;

În temeiul art. 139 alin. (1), (2), din Ordonanță de Urgență nr. 57 din 3 iulie 2019 privind Codul administrativ;

**HOTĂRĂȘTE:**

**Art.1.** Se aprobă introducerea în inventarul domeniului privat al orașului Târgu Frumos a terenului în suprafață de 757,00 mp teren, identificat cadastral T-53, P- 3510/10, 3510/11, 3509/3, situat în strada Pieptanari, nr. 4A Orașul Târgu Frumos.

**Art.2.** Se aprobă întocmirea unui raport de evaluare în vederea stabilirii valorii de piață a proprietății imobiliare – teren.

**Art.3.** Cu ducerea la îndeplinire a prezentei se împuternicește Primarul prin aparatul de specialitate.



**Art.4.** Prezenta hotărâre se va comunica:Instituției Prefectului Județului Iasi, Primarului orașului Târgu Frumos, Serviciului economic, Compartimentului Administrarea Patrimoniului, celor vizati în actul administrativ și va fi adusă la cunoștința publicului prin afișare la avizierul și/sau prin publicare pe site-ul instituției.

Adoptată astăzi, 20.02.2020, în ședință publică ordinară.

Președinte de ședință,  
**Consilier local,**  
Amarie Mărioara

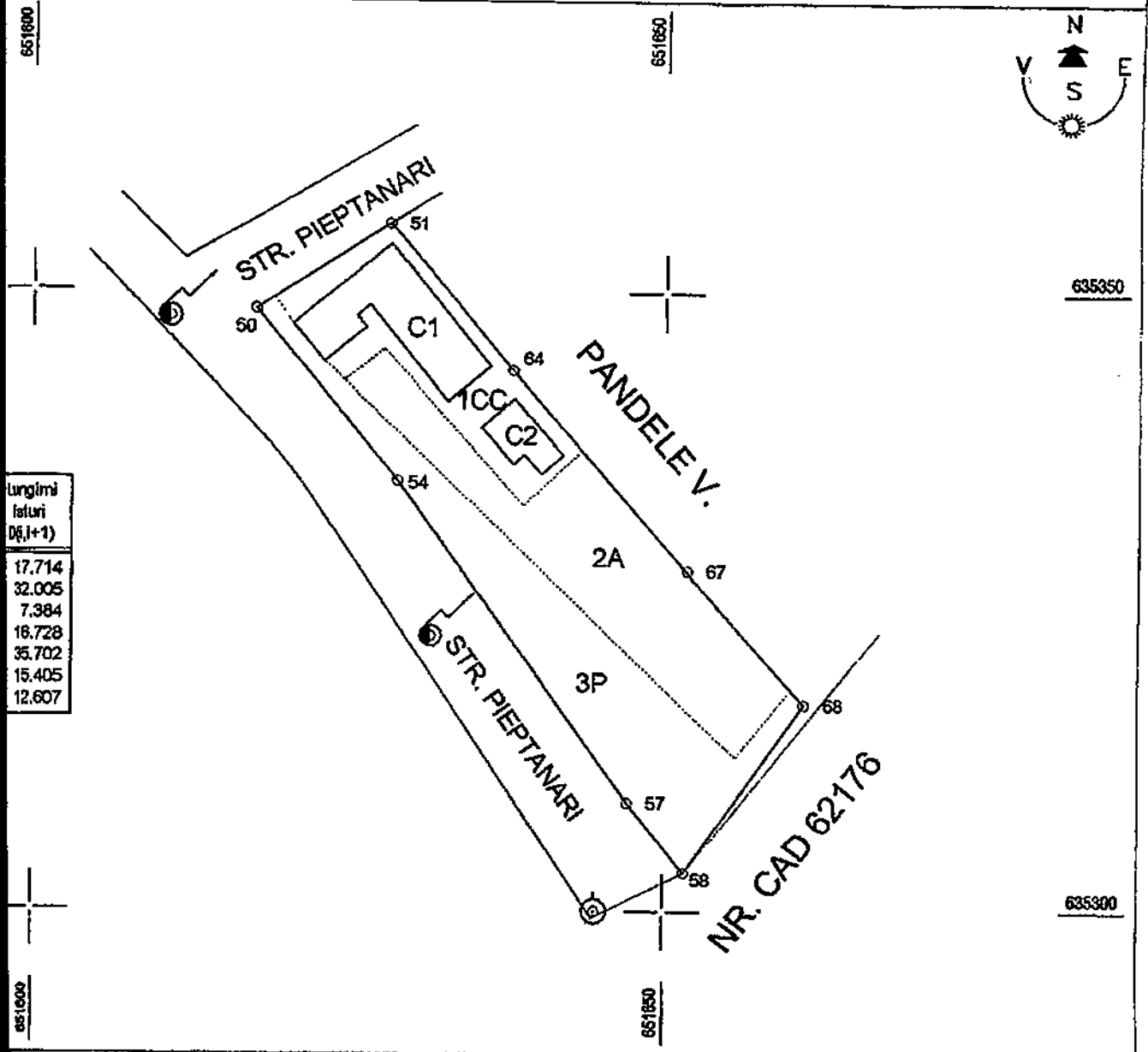


Avizează pentru legalitate,  
**Secretar general,**  
Spulber Felicia Elena



*Prezenta hotărâre a fost adoptată în ședința publică ordinară din data de 20.02.2020, cu un număr de 15 voturi „pentru”, 1 „abținere” și 0 voturi „împotriva” exprimate de un număr de 16 consilieri locali prezenți la ședință, dintr-un număr de 17 consilieri locali în funcție.*

DASTRAL	Suprafata masurata a Imobilului(mp)	Adresa imobilului
	757	INTRAVILAN ORAS TARGU FRUMOS, STR. PIEPTANARI, NR. A, JUDET IASI
		Unitatea Administrativ Teritoriala (UAT)
		TARGU FRUMOS



Lungimi  
latuni  
D6,(+1)

17.714
32.005
7.384
16.728
35.702
15.405
12.607

date la teren

Tipul de sol	Suprafata (mp)	Mentii
CC	200	TARLA 53 ; PARCELA 3510/10
A	269	TARLA 53 ; PARCELA 3510/11
P	285	TARLA 53 ; PARCELA 3509/3
X	X	
	757	TEREN IMPREJUIT CU GARD DIN LEMN SI PLASA.

date la constructii

Tipul de constructie	Suprafata construita la sol (mp)	Mentii
C1	77	suprafata constructie desfasurata = 77 mp
2A	19	suprafata constructie desfasurata = 19 mp
X	X	
X	X	
	96	

	Suprafata totala masurata a imobilului = 757 mp	Suprafata din act = — mp
	PRIMARIA ORAS TARGU FRUMOS Serviciul Urbanism, Geotehnica, Agrotehnica, Amenajarea Teritoriului si Proiectarea	

Se precizeaza ca toate masuratorile la teren, corectitudinea acestora fiind documentata.