



CONSILIUL LOCAL AL ORAȘULUI TÂRGU FRUMOS

---

**HOTĂRÂREA nr. 127**

privind însușirea în domeniul privat a suprafeței de 479,00 mp teren, identificat cadastral T-60, P-3750/2 (A), situat în strada 22 Decembrie 1989, Orașul Târgu Frumos

**Consiliul Local al orașului Târgu Frumos, județul Iași**

Având în vedere prevederile art. 129, alin. (2), lit. c), Ordonanței de urgență nr. 57 din 3 iulie 2019 privind Codul administrative;

Având în vedere H.G. nr. 525 din 27 iunie 1996 (\*\*republicată\*\*) pentru aprobarea Regulamentului general de urbanism;

Având în vedere Legea nr. 50 din 29 iulie 1991 (\*republicată\*) privind autorizarea executării lucrărilor de construcții;

Având în vedere prevederile H.G. nr. 548/1999 privind aprobarea Normelor tehnice pentru întocmirea inventarului bunurilor care alcătuiesc domeniul public al comunelor, orașelor, municipiilor și județelor;

Având în vedere prevederile H.G.nr. 1031/1999 pentru aprobarea Normelor metodologice privind înregistrarea în contabilitate a bunurilor care alcătuiesc domeniul public al statului și al unităților administrativ teritoriale;

Având în vedere Legea fondului funciar nr. 18 din 19 februarie 1991 (\*\*republicată\*\*)(\*actualizată\*) respectiv prevederile art. 4, art. 5;

Având în vedere prevederile Legii nr. 7/1996 privind cadastrul și publicitatea imobiliară;

Având în vedere Raportul compartimentului de resort întocmit de Compartimentul Administrarea Patrimoniului înregistrat sub nr. 46893/17.10.2019;

Având în vedere expunerea de motive 46891/17.10.2019 ;

Avizul favorabil al Comisiei de amenajare a teritoriului, Urbanism, Protecția mediului și Agricultură din cadrul Consiliului Local al orașului Târgu Frumos înregistrat sub nr.47204/23.10.2019;

Având în vedere proiectul de hotărâre nr. 46892/17.10.2019;

În temeiul art. 139 alin. (1), (2), din Ordonanță de Urgență nr. 57 din 3 iulie 2019 privind Codul administrativ;

**HOTĂRĂȘTE:**

**Art.1.** Se aprobă introducerea în inventarul domeniului privat al orașului Târgu Frumos a terenului în suprafața de 479,00 mp, identificat cadastral în T- 60, P - 3750/2(A), situat în strada 22 Decembrie 1989.

**Art. 2.** Se aprobă întocmirea unui raport de evaluare în vederea stabilirii valorii de piață a proprietății imobiliare – teren.

**Art.3.** Cu ducerea la îndeplinire a prezentei se împuternicește Primarul prin aparatul de specialitate.

**Art.4.** Prezenta hotărâre se va comunica:


- Instituției Prefectului Județului Iași;
- Primarului orașului Târgu Frumos;
- Serviciului economic;
- Compartimentului Administrarea Patrimoniului;
- Celor vizati în actul administrativ și va fi adusă la cunoștința publicului prin afișare la avizierul și/sau prin publicare pe site-ul instituției.

**Art.5.** Secretarul general orașului Târgu Frumos va comunica prezenta hotărâre Instituției Prefectului Județului Iași în vederea exercitării controlului de legalitate, Primarului orașului Târgu Frumos, compartimentelor și birourilor interesate din cadrul Primăriei orașului și o va aduce la cunoștință publică prin afișare și pe pagina de internet [www.primariatgfrumos.ro](http://www.primariatgfrumos.ro) și/sau în presă.

Adoptată astăzi, 24.10.2019, în ședință ordinară.



**Președinte de ședință,**

Consilier local  
Moroi Timofti



**Contrasemnează pentru legalitate,**

Secretar general  
Spulber Felicia – Elena



*Prezenta hotărâre a fost adoptată în ședința publică ordinară din data de 24.10.2019, cu un număr de 16 voturi „pentru”, 1 „abținere” și 0 voturi „împotriva” exprimate de un număr de 17 consilieri locali prezenți la ședință din 17 consilieri locali în funcție.*